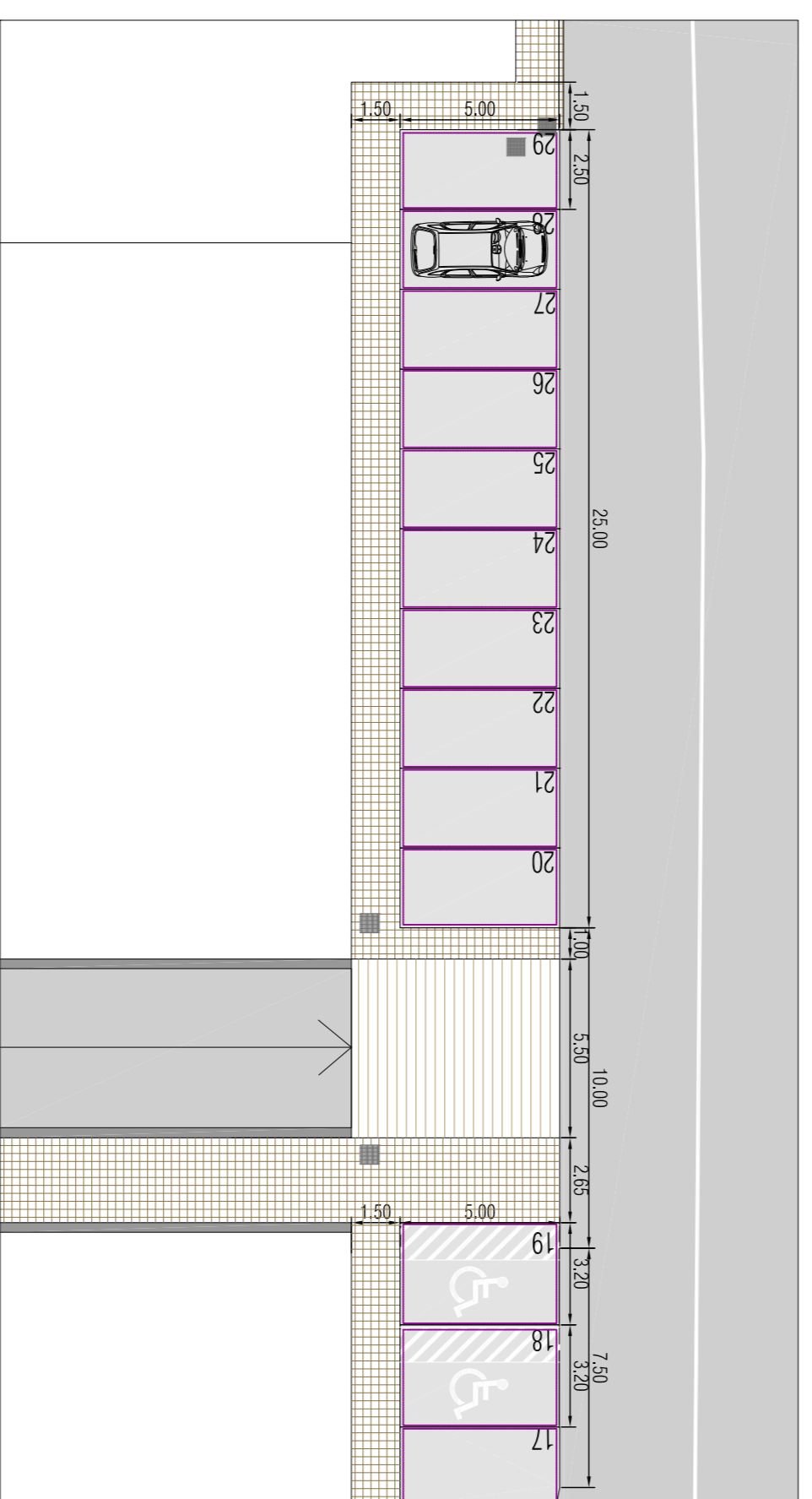
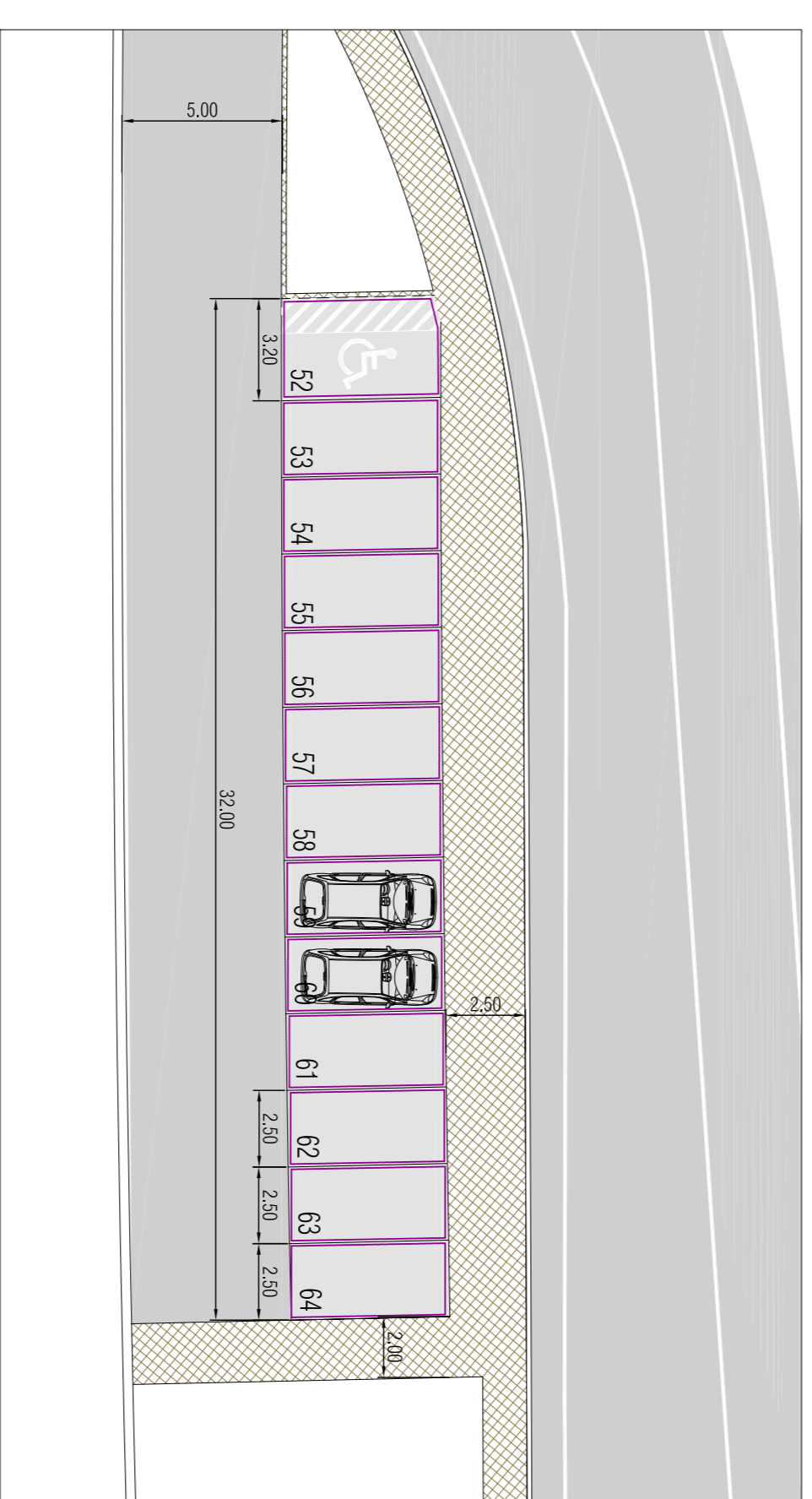


Planimetria generale - scala 1:500

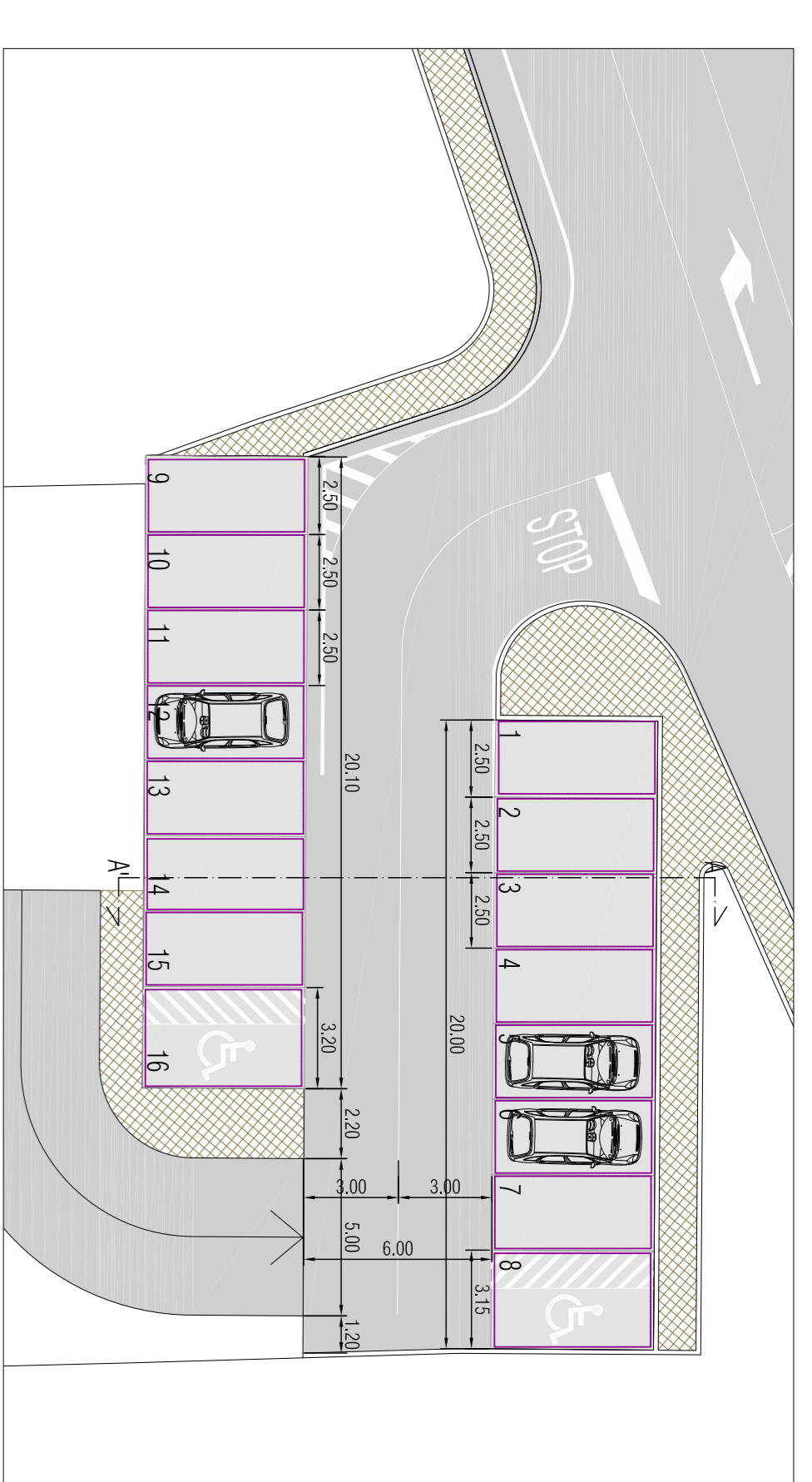


Parcheggio pubblico B - scala 1:200

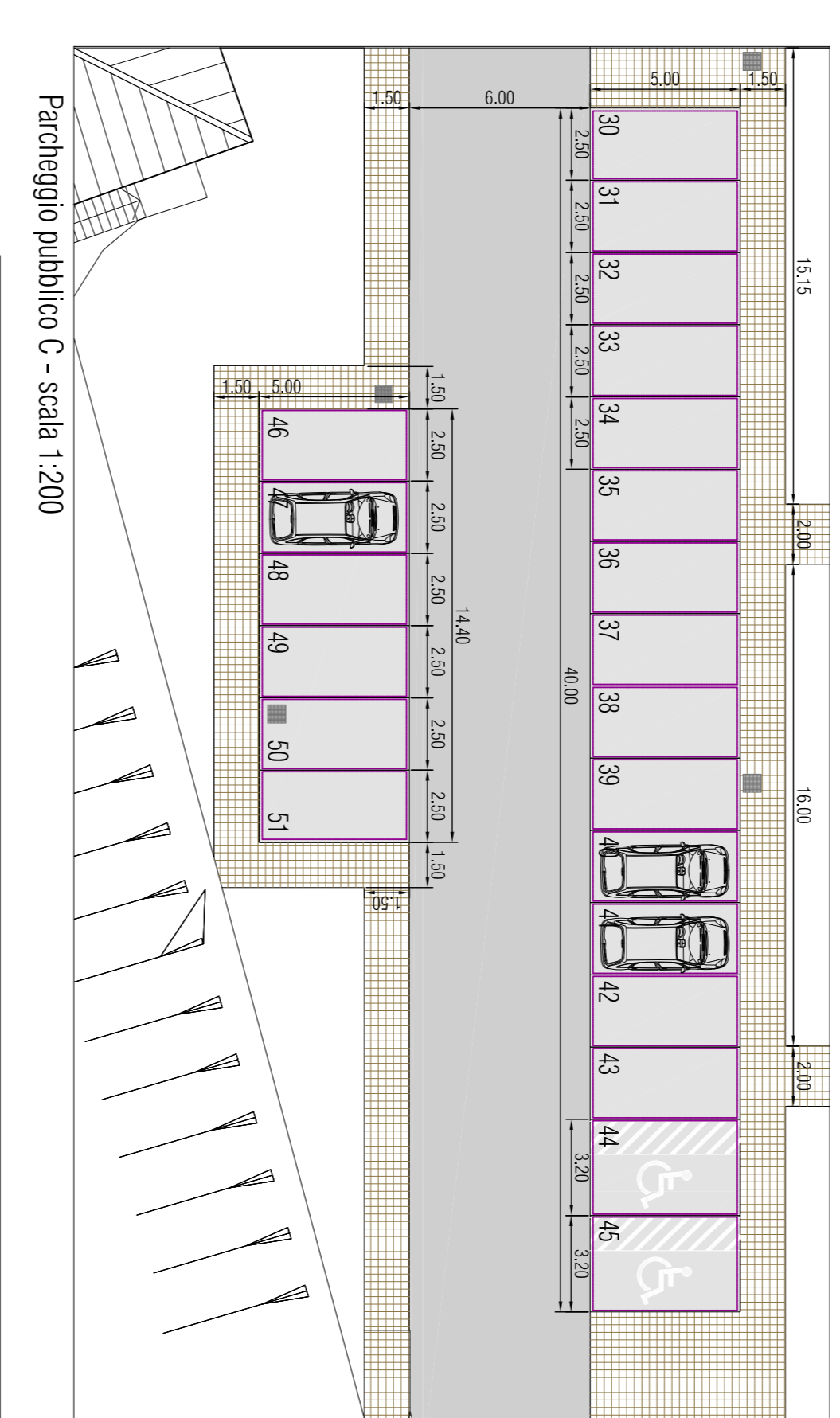


Parcheggio pubblico D - scala 1:200

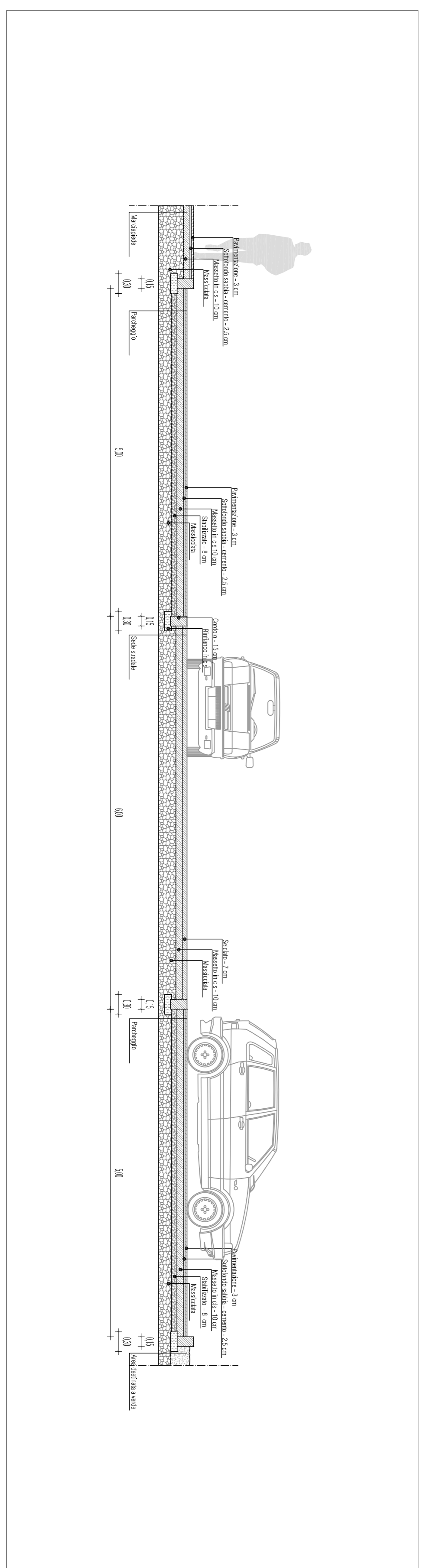
Legenda
 Limite Programma Integrato di Intervento



Parcheggio pubblico A - scala 1:200



Parcheggio pubblico C - scala 1:200



Sezione AA' - scala 1:50

Comune di Triuggio
 Provincia di Monza e della Brianza



VARIANTE
 programma integrato di intervento ex scatoificio Tassi

Tavola N° 12 V3

Opere di urbanizzazione primaria: schema parcheggi a raso



Scala: 1:500

PROGETTISTA INCARICATO:
 Arch. Franco Oggioni

COMMITTENTE:
 Immobiliare Onda s.r.l.

COLLABORATORI: Arch. Roberto Rubini

Agg.:

DESEGNATO DA: R.R. CONTROLLATO DA: F.O. Data: Luglio 2014

Riferimento atti: ex tav. 36 - opere di urbanizzazione: schema parcheggi a raso Commessa: 112-MB-TR




Fig.: 2:cheggioscatoficio_04sifpini_consorzi_07_07_2014em_01_Pi_01emotivanda 12 V3 - Opere di Urbanizzazione Primaria - Schema Parcheggi A Rendering