

**ALLEGATO 2**  
**DOCUMENTAZIONE FOTOGRAFICA**

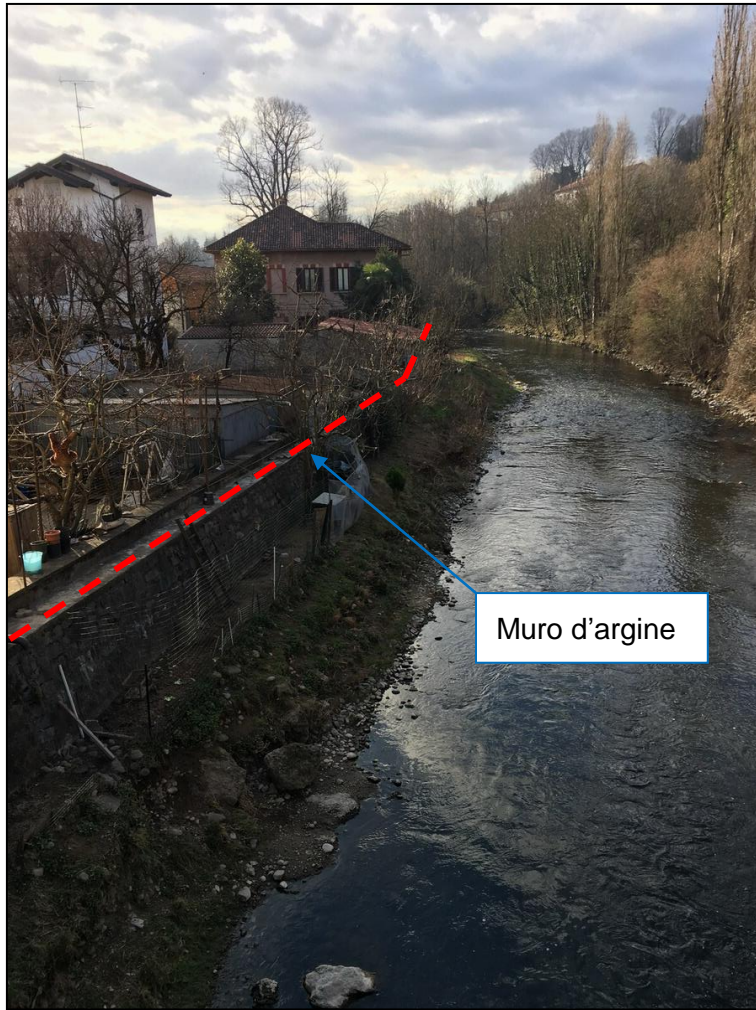


FOTO 1 – Alveo visto dal ponte della S.P: in direzione Sud




FOTO 2 – Alveo vista generale



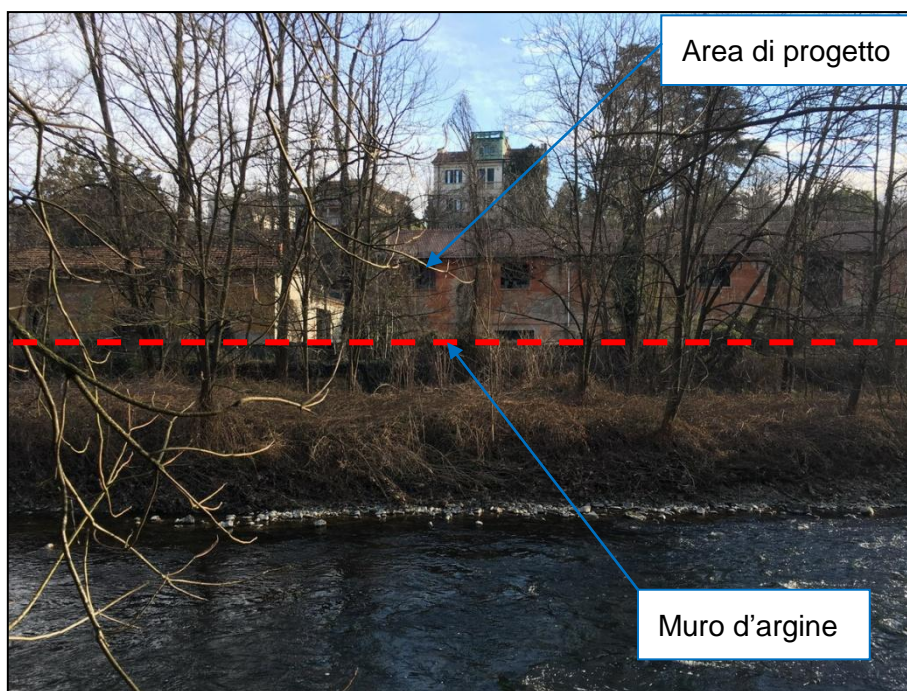


FOTO 3 – Muro d'argine in sponda sinistra



FOTO 4 – Alveo vista generale fiume Lambro





FOTO 5 – Continuità dell'argine a difesa dell'area di progetto in sponda sinistra.

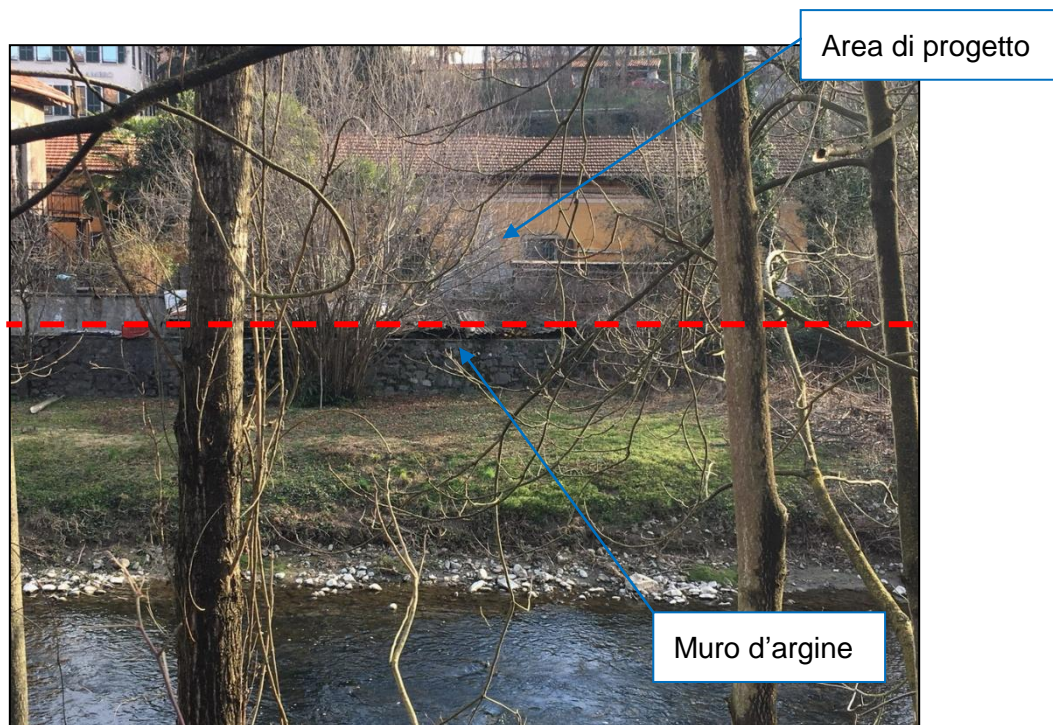


FOTO 6 – Particolare argine a difesa dell'area di progetto in sponda sinistra.





FOTO 7 – Particolare muro d'argine in sponda sinistra presso area di progetto (tratto con muro su due livelli).

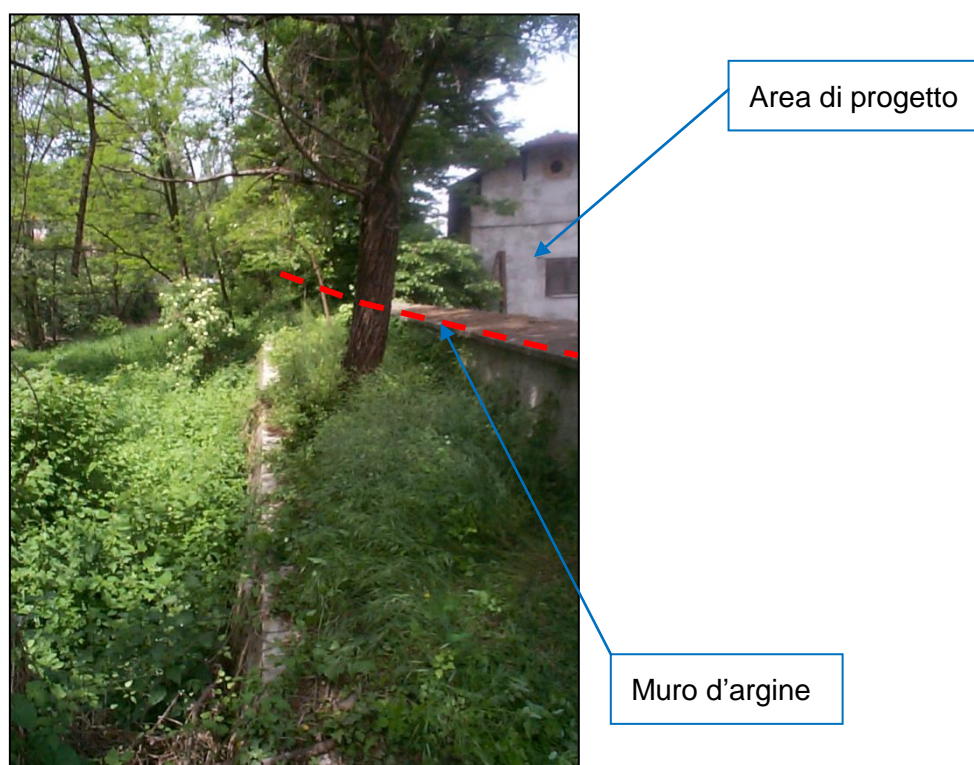


FOTO 8 – Particolare muro d'argine in sponda sinistra presso area di progetto (tratto con muro su due livelli).






FOTO 9 – Area di progetto con arginatura continua in sponda sinistra.



FOTO 10 – Area di progetto con arginatura continua in sponda sinistra.





FOTO 11 – Area di progetto –porzione nord- con arginatura continua in sponda sinistra.



FOTO 12 – Particolare del muro d'argine durante le fasi di rilievo.