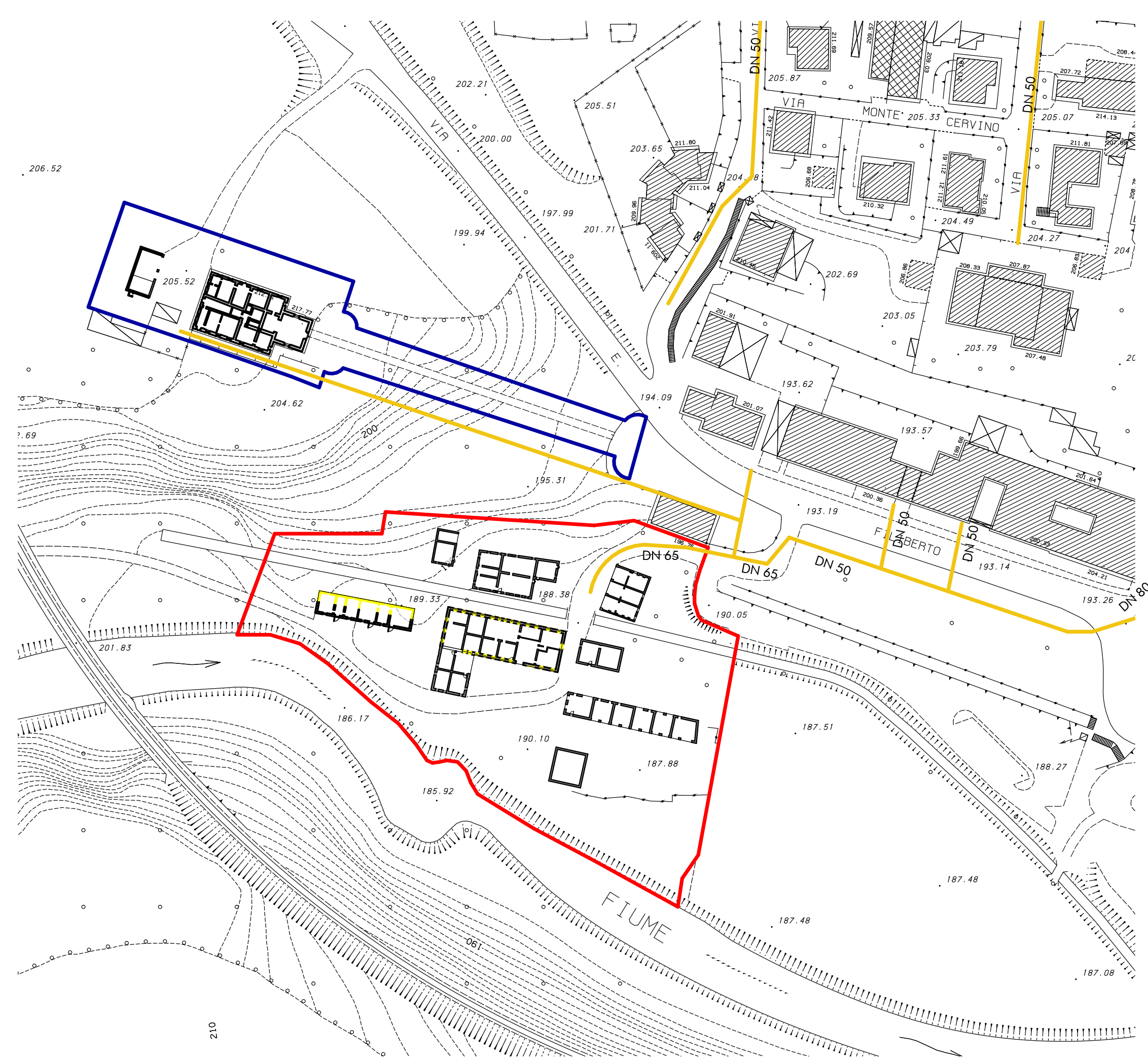
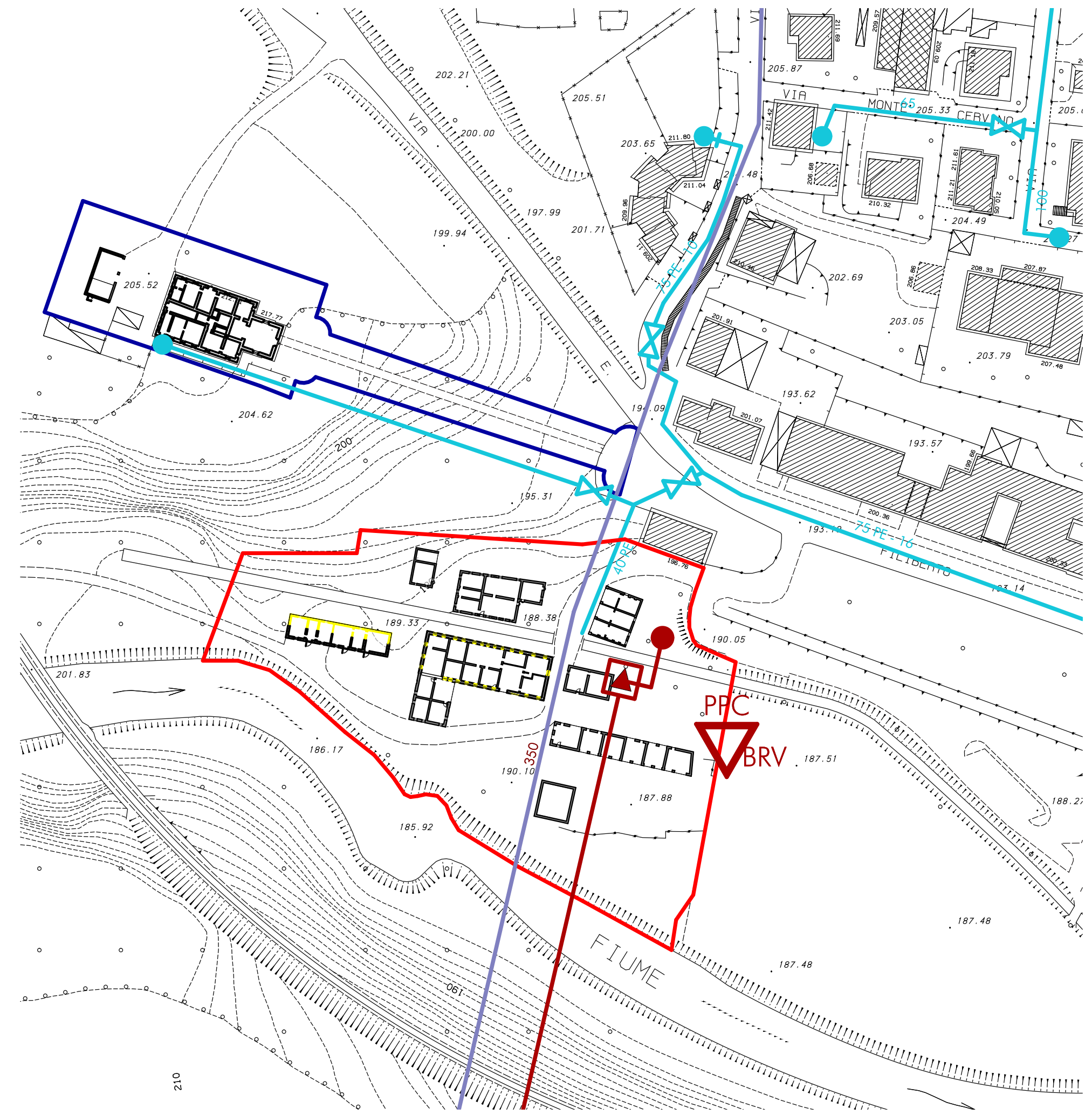


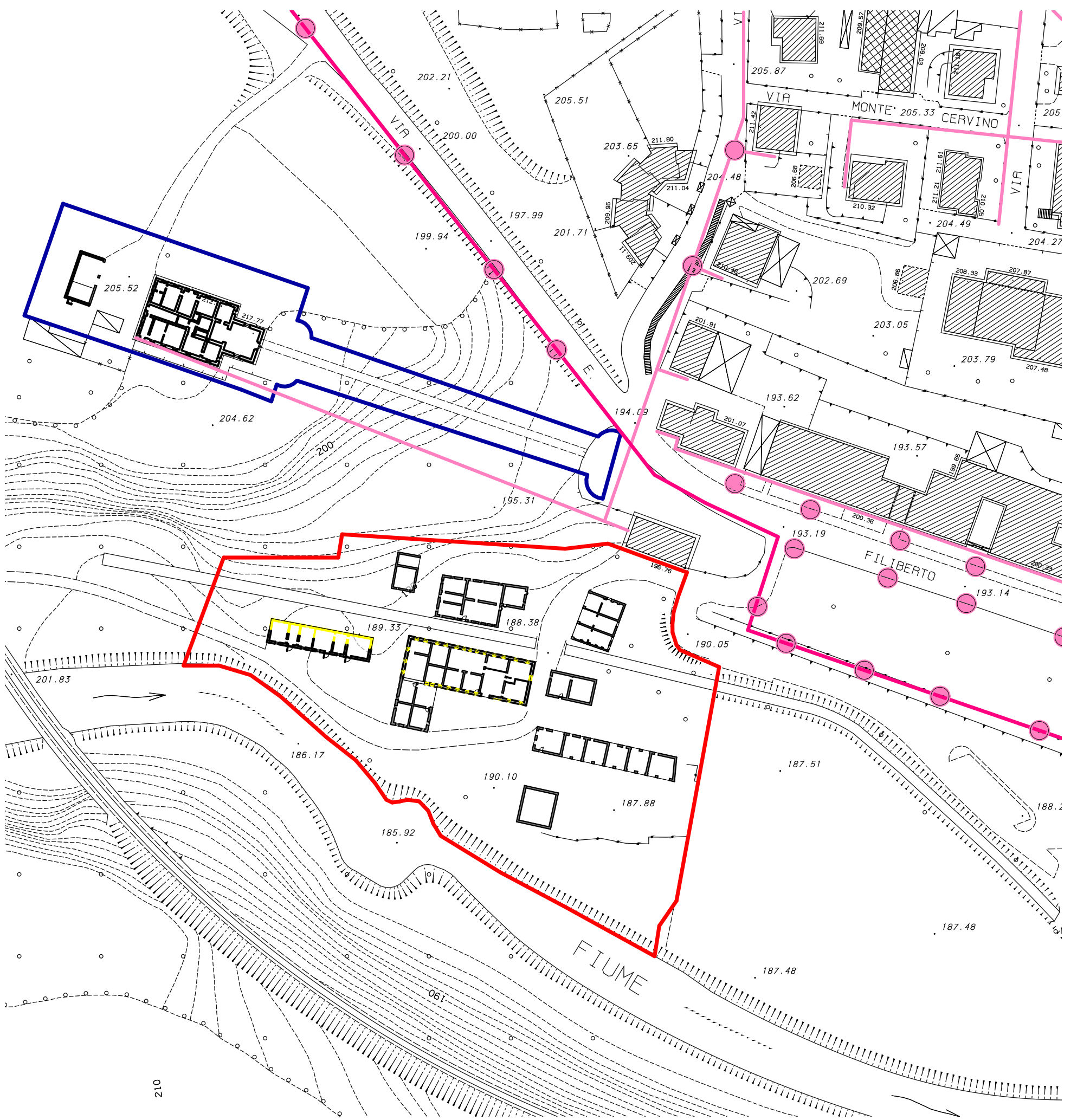
Rete fognatura esistente  
1 : 1000



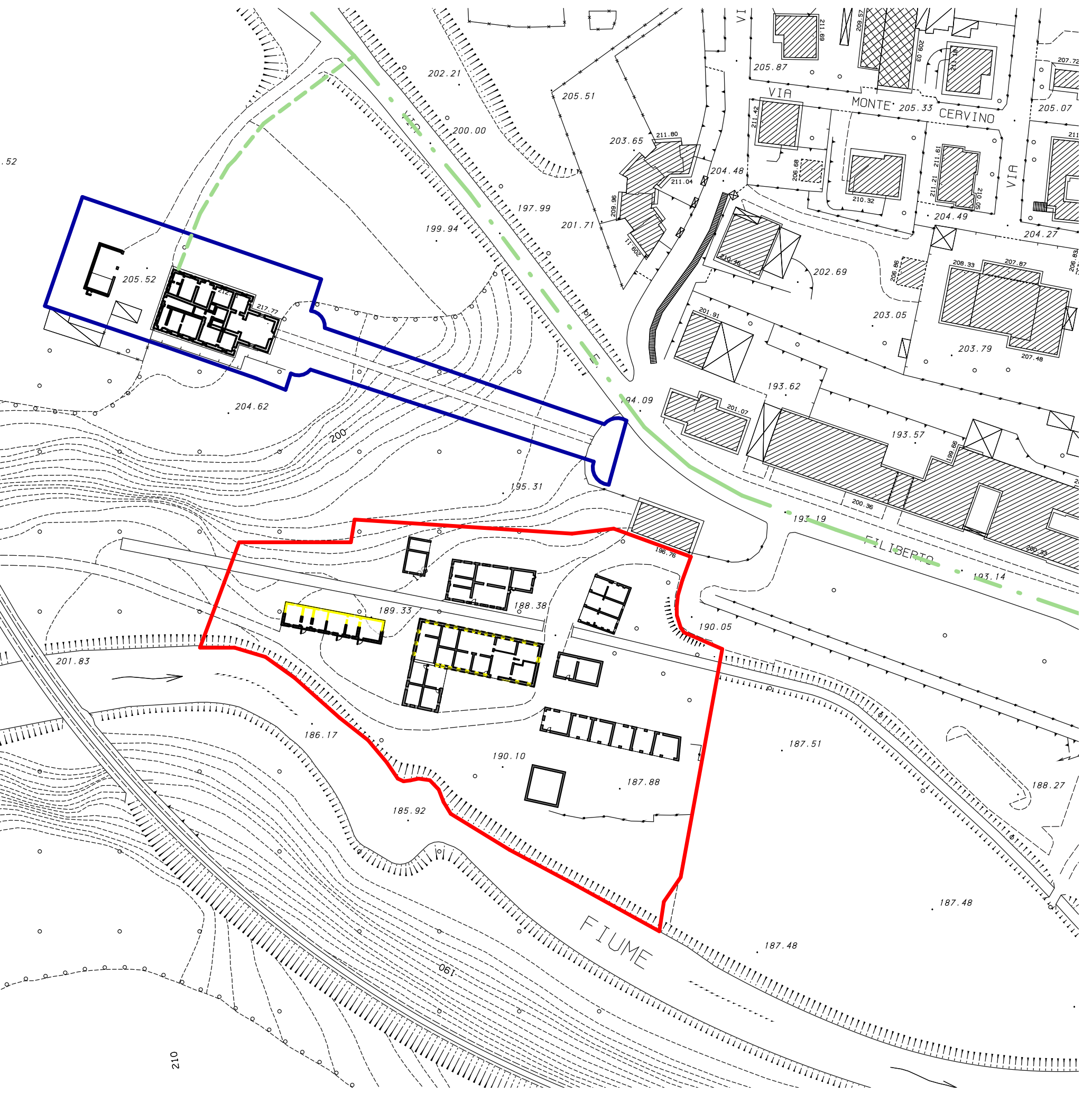
Rete gas esistente  
1 : 1000



Rete acquedotto esistente  
1 : 1000



Rete energia esistente  
1 : 1000



Rete TELECOM esistente  
1 : 1000

- Legenda:
- Ambito di Riqualificazione dei C.ne Mulini FASE 1
  - Ambito di Riqualificazione dei C.na Chiesuola FASE 2
  - Rete reti ESISTENTI:**
  - Rete di distribuzione GAS
  - Rete di distribuzione IDRICA COMUNALE
  - Saracinesca normalmente aperta
  - Idrante sottosuolo senza saracinesca
  - Idrante soprasuolo con saracinesca
  - Idrante sottosuolo senza saracinesca
  - Rete acqua potabile
  - Rete Linea catodica
  - PPC Punto di protezione catodica (e relativo numero) da smantellare
  - BRV Centralina di protezione catodica da smantellare
  - Dispensore verticale da smantellare
  - Rete di distribuzione FOGNATURA
  - Rete Fognaria comunale
  - Sfiatore di piena
  - Linea Enel MT interrata
  - Linea Enel BT aerea
  - Illuminazione pubblica
  - Linea TELECOM principale
  - Allacciamento Linea TELECOM

**COMUNE DI TRIUGGIO**  
Provincia di Monza e della Brianza  
Fraz. Canonica Lambro - Area C.ne Mulini e Chiesuola

---

PROPRIETARIO: **Maria Federica Gallarati Scotti**  
**Stefania Gallarati Scotti**

---

OGGETTO: **PIANO DI RECUPERO IN VARIANTE**

---



**ARCHITETTURE COSTRUITE**  
**RENZO ASCARI GIUSEPPE TREMOLADA ARCHITETTI ASSOCIATI**  
VIA PONTIDA, 72 20833 GIUSSANO (MB)  
TEL.0362 354308 FAX. 0362 354708 E-MAIL: sbarco@tin.it

---

PROGETTISTA E D.L. 

IL COMMITTENTE

IMPRESA

---

DISEGNO STATO DI FATTO RETI ESISTENTI

Scala Data N° TAVOLA

Come indicato NOV. 2019 **09**

---

Progettista: COORDINATORE PROGETTISTA

Autore: REDAZIONE DISEGNO

1226 CODICE FILE

---

QUESTO DISEGNO NON PUO' ESSERE RIPRODOTTO SENZA PREVENTIVA AUTORIZZAZIONE