Estratto planimetria catastale (scala 1:1.000)

Area di intervento

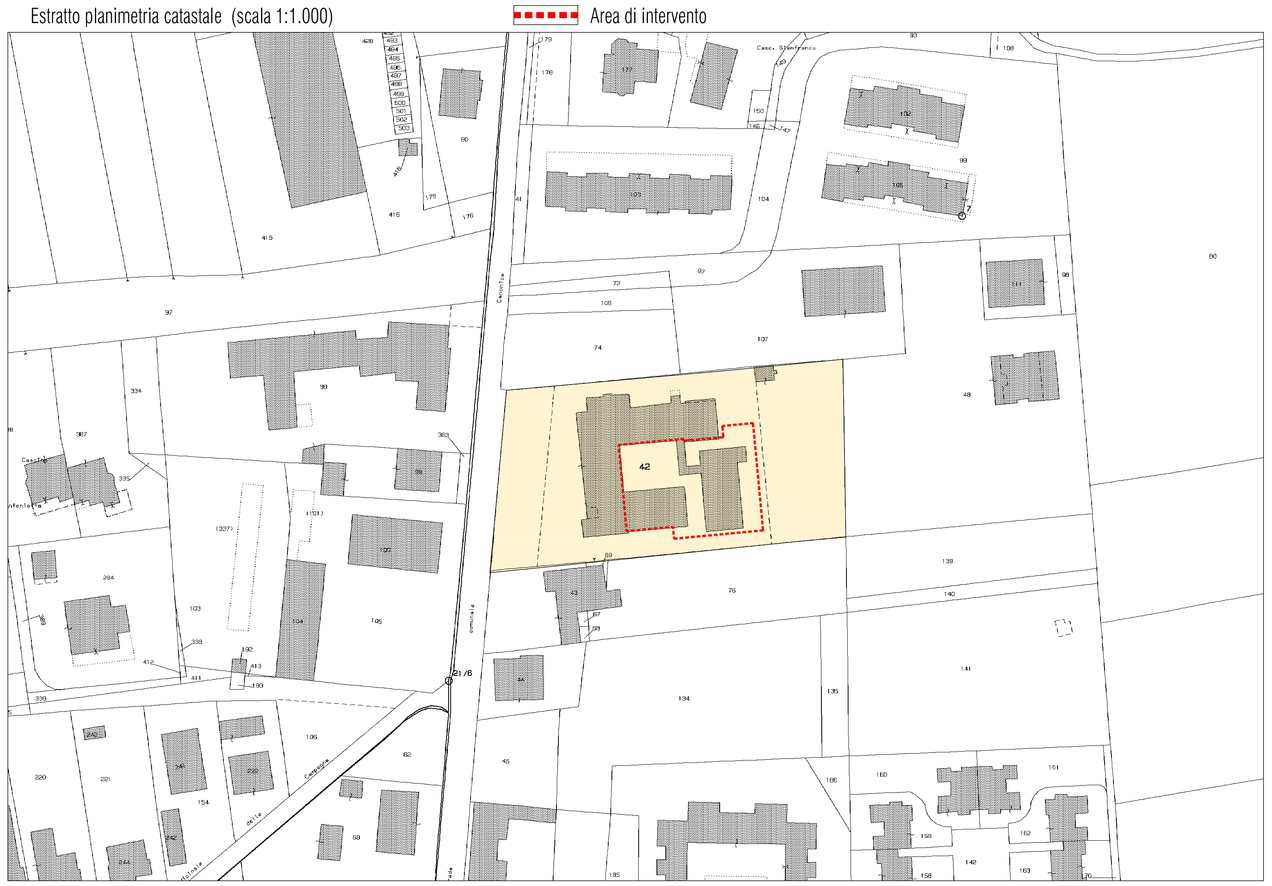

Planimetria Scuola Elementare di Tregasio di via Don Colli (scala 1:500)

Area di intervento

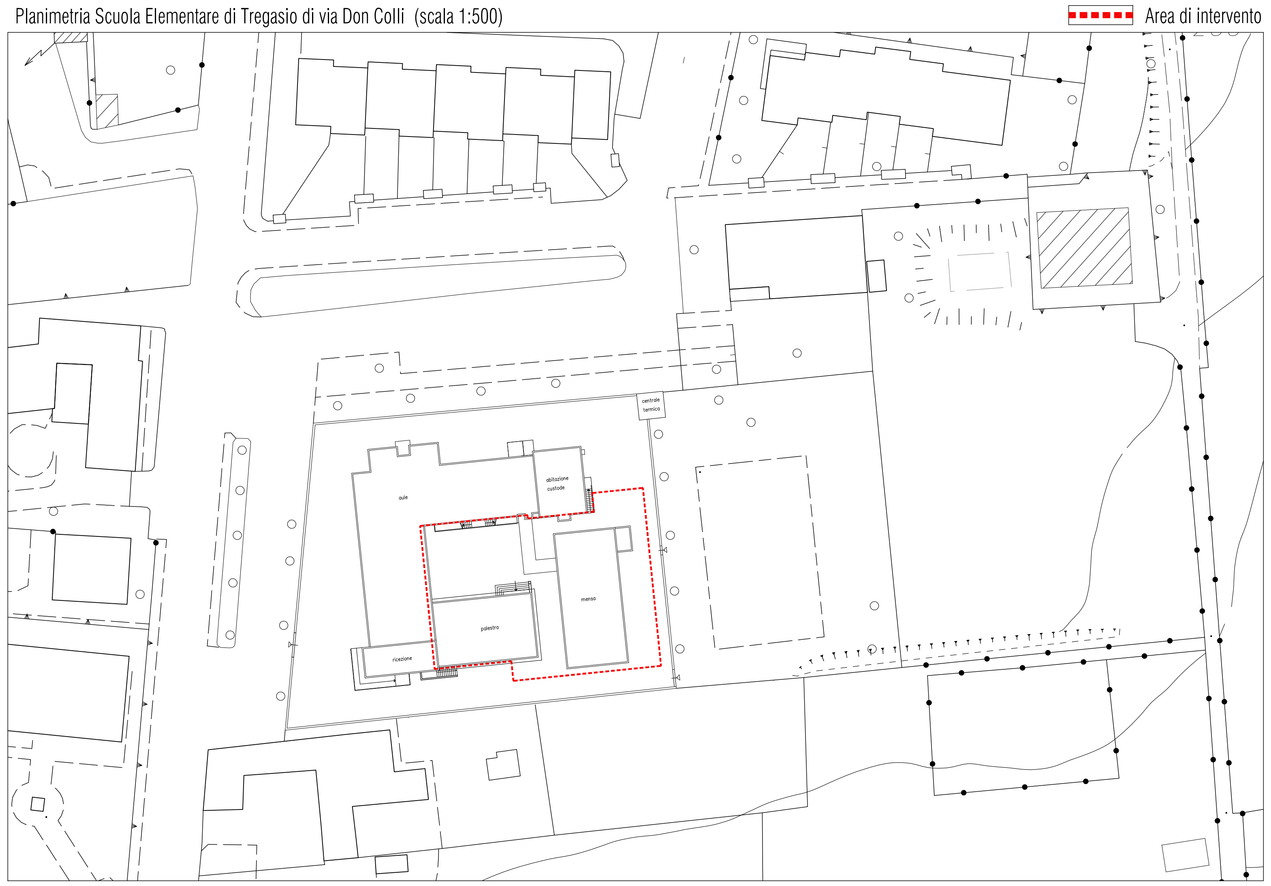

Rilievo fotografico

Fotografia 01



Vista del locale mensa verso sud

Fotografia 02



Vista del locale mensa verso nord

Fotografia 03

Vista della facciata est del locale mensa

Fotografia 04

Vista del passaggio pedonale coperto

Fotografia 05

Vista del passaggio pedonale coperto: ingresso al locale mensa

Fotografia 06

Vista della facciata sude-est del locale mensa

Delimitazione area di intervento (scala 1:200)

Limite area di intervento

Mensa esistente

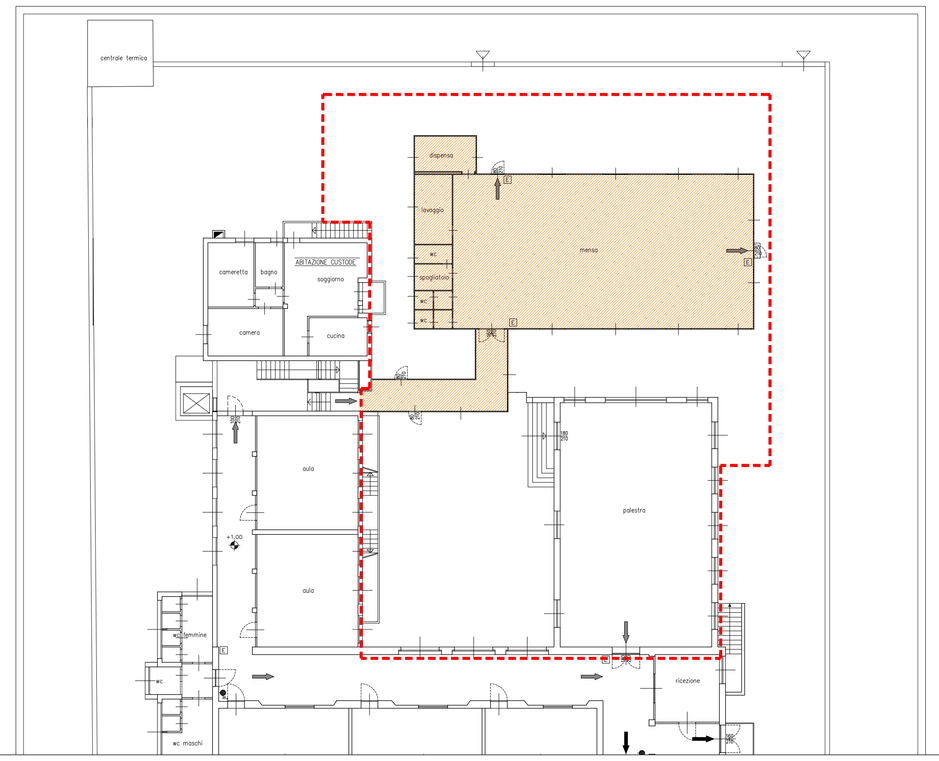


Demolizioni e costruzioni (scala 1:200)

Demolizioni (258 mq)

Ingombro nuovo edificio (348 mq)

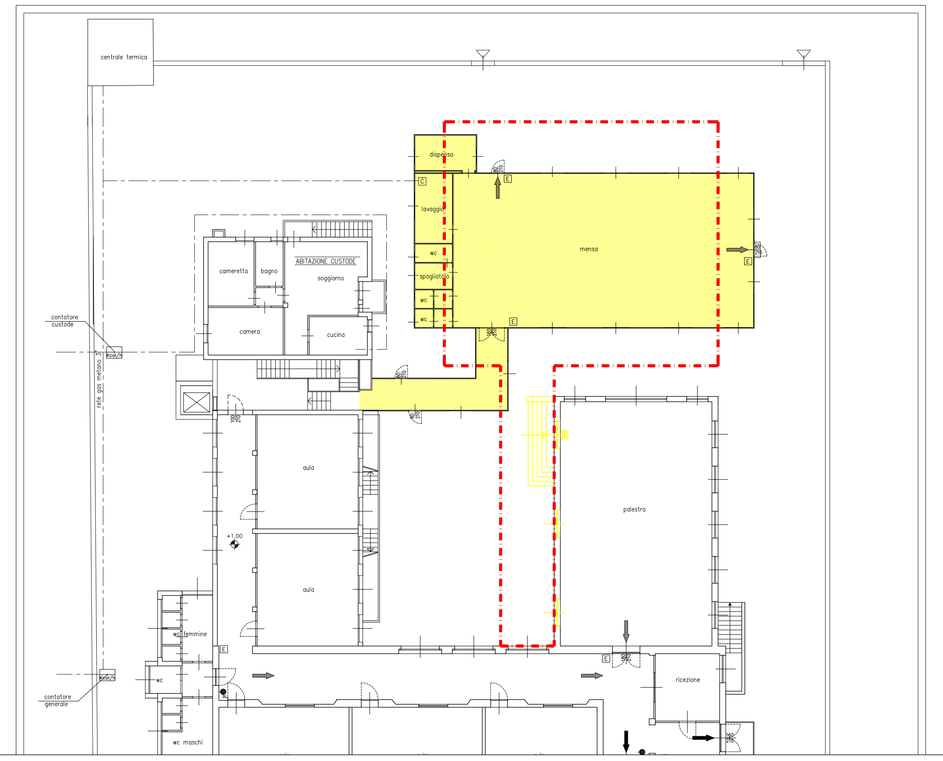


Comune di Triuggio

Provincia di Monza e della Brianza

VARIANTE

programma integrato di intervento ex scatolificio Tassi

Scuola elementare di Tregasio - via Don Colli

Progetto NUOVA MENSA

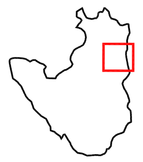

Tavola N° 01M V3

Planimetria generale, estratto catastale, demolizioni

Scale varie

PROGETTISTA INCARICATO :

Arch. Franco Oggioni

COMMITTENTE :

Immobiliare Onda s.r.l.

COLLABORATORI : Arch. Roberto Rubini

Agg. :

DISEGNATO DA : R.R.

CONTROLLATO DA : F.O.

Data : Luglio 2014

Riferimento atti:

Commessa : 112 MB-TR

N

OGGIONE ASSOCIATI

INGEGNERIA ARCHITETTURA URBANISTICA

SERVIZI PER L'INNOVAZIONE E LA TRASFORMAZIONE DELLE CITTA'

20059 Vimercate - Via Torri Bianche, 9

tel. 039 6062346+472 - fax. 039 6859529

File : Z:\triuggio\scuola\Mod_base\PRIN CORSO\2014_07_07_variante_al_PR_adottata\Tavola 01M V3 - Planimetria Generale, Estratto Catastale, Demolizioni.dwg

© VIETATA LA RIPRODUZIONE IN QUALSIASI FORMA SENZA AUTORIZZAZIONE DELLA OGGIONI E ASSOCIATI, I TRASGRESSORI SARANNO PERSEGUITI A NORMA DI LEGGE