Stralcio del PIANO TERRITORIALE REGIONALE:
Tavola 1 - Polarità e poli di sviluppo regionali

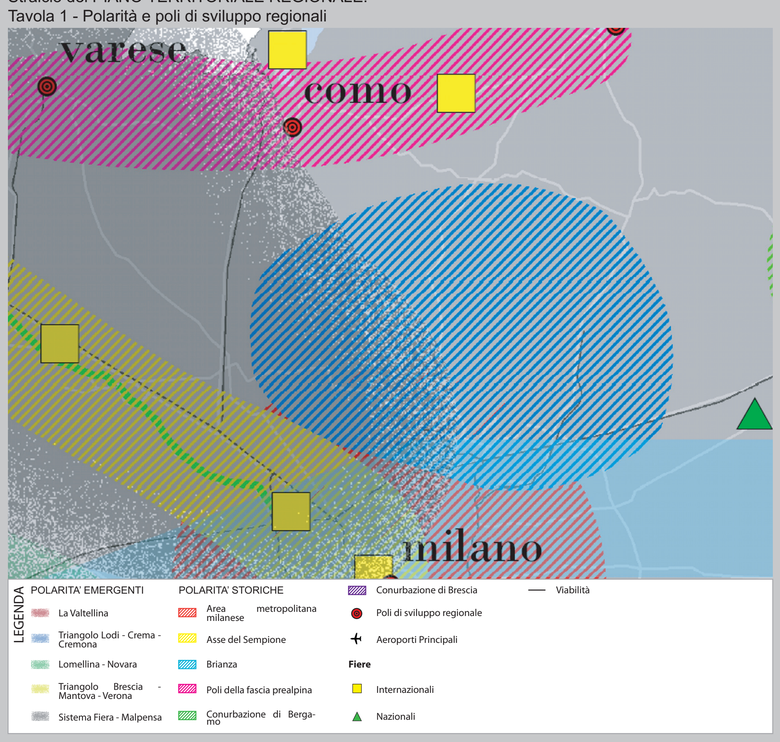

Stralcio del PIANO TERRITORIALE REGIONALE:
Tavola 2 - Zone di preservazione e salvaguardia ambientale

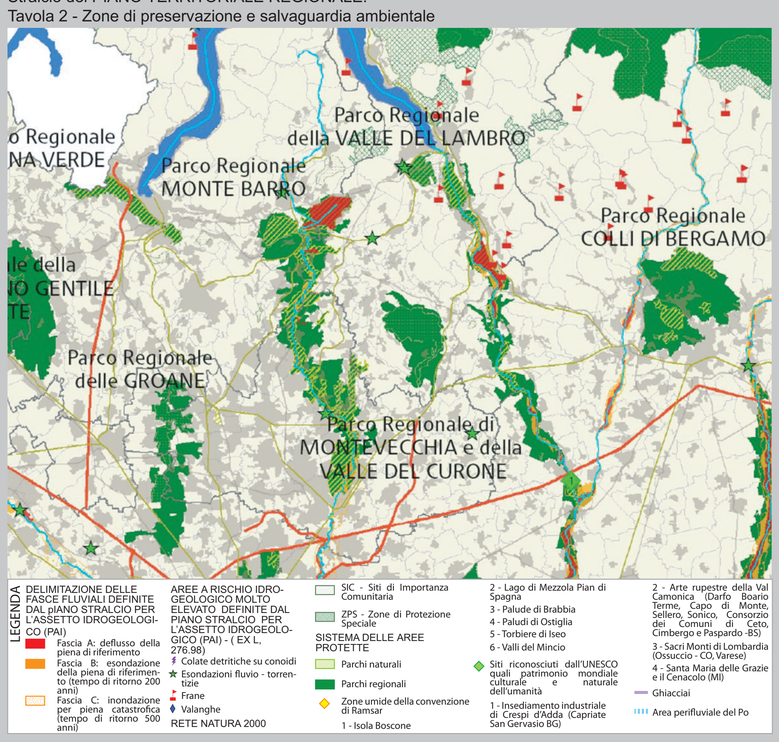

Stralcio del PIANO TERRITORIALE REGIONALE:
Tavola 4 - I sistemi territoriali del PTR

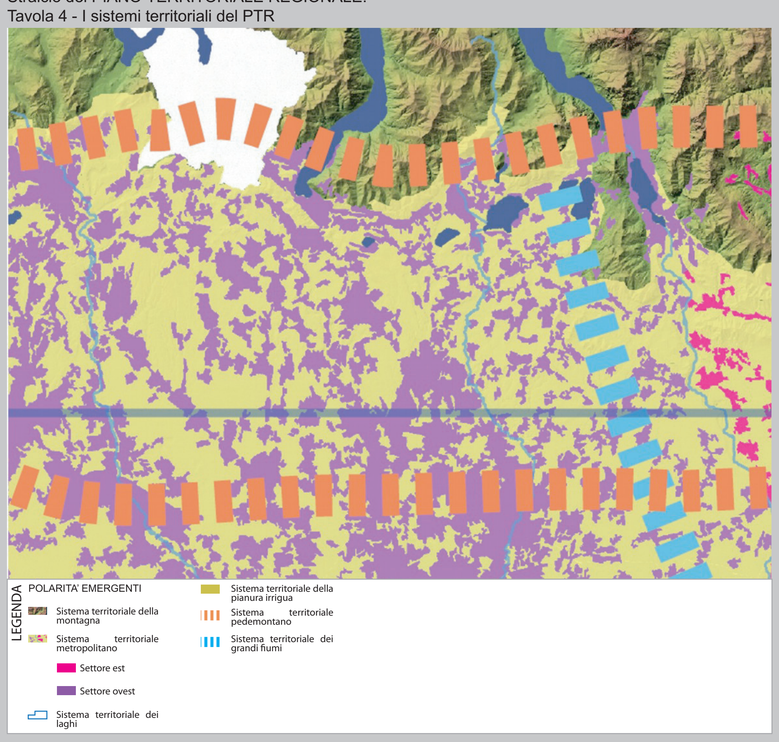

Stralcio del PIANO TERRITORIALE di COORDINAMENTO PROVINCIALE (*Adeguamento alla L.R.12/05 in itinere*): Tavola 1A - Sistema infrastrutturale

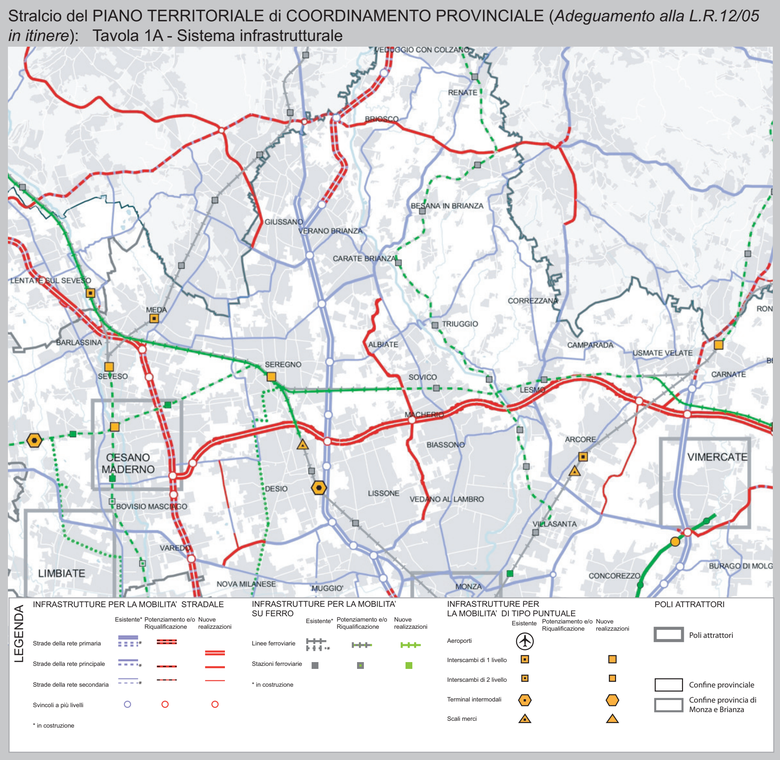

Stralcio del PIANO TERRITORIALE di COORDINAMENTO PROVINCIALE (*Adeguamento alla L.R.12/05 in itinere*): Tavola 1B - Sistema insediativo

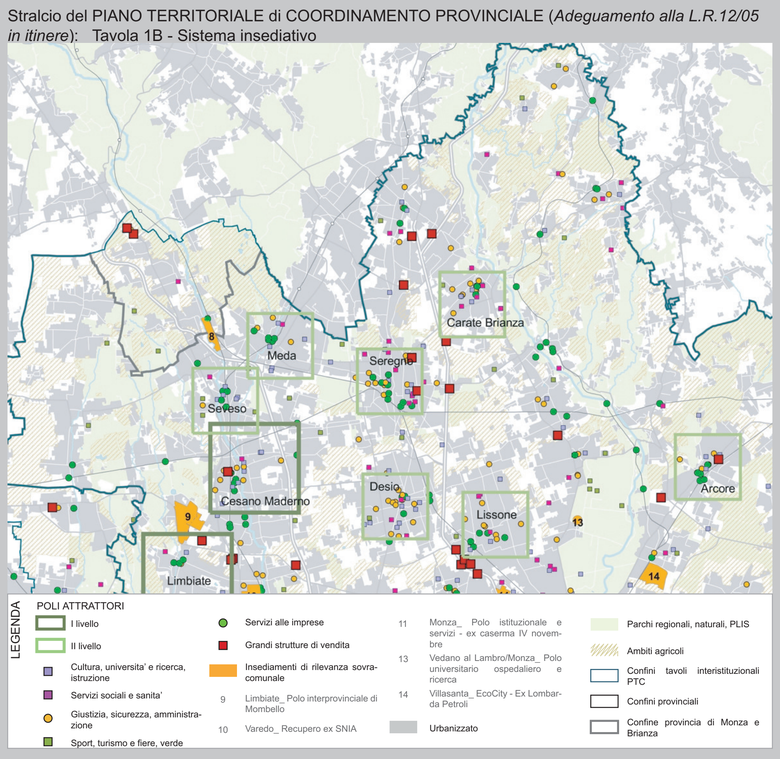

Stralcio del PIANO TERRITORIALE di COORDINAMENTO PROVINCIALE (*Adeguamento alla L.R.12/05 in itinere*): Tavola 3 - Quadro di riferimento di assetto e tutela del territorio provinciale

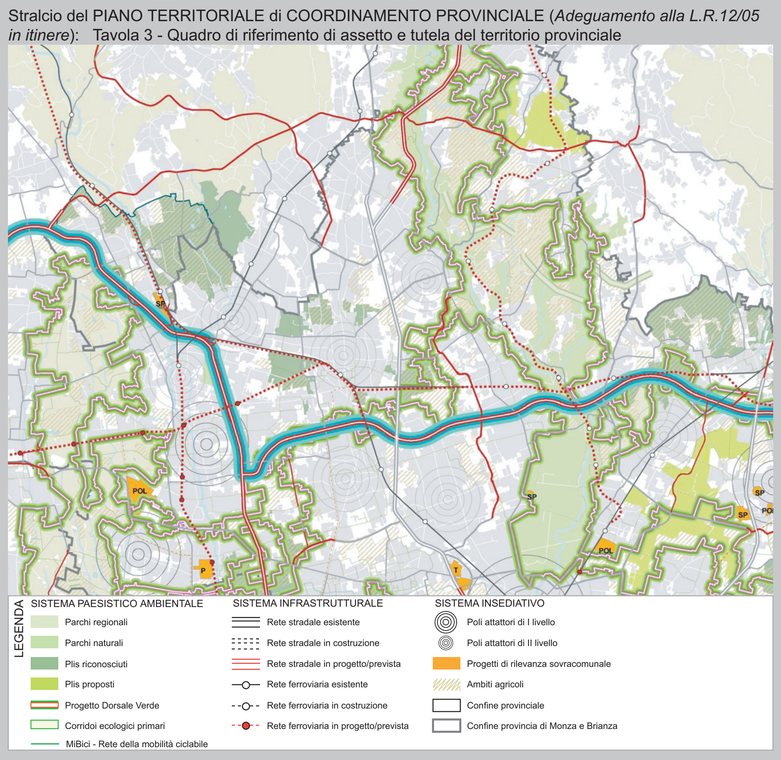

Stralcio del PIANO TERRITORIALE di COORDINAMENTO PROVINCIALE:
Tavola 3 - Sistema paesistico-ambientale

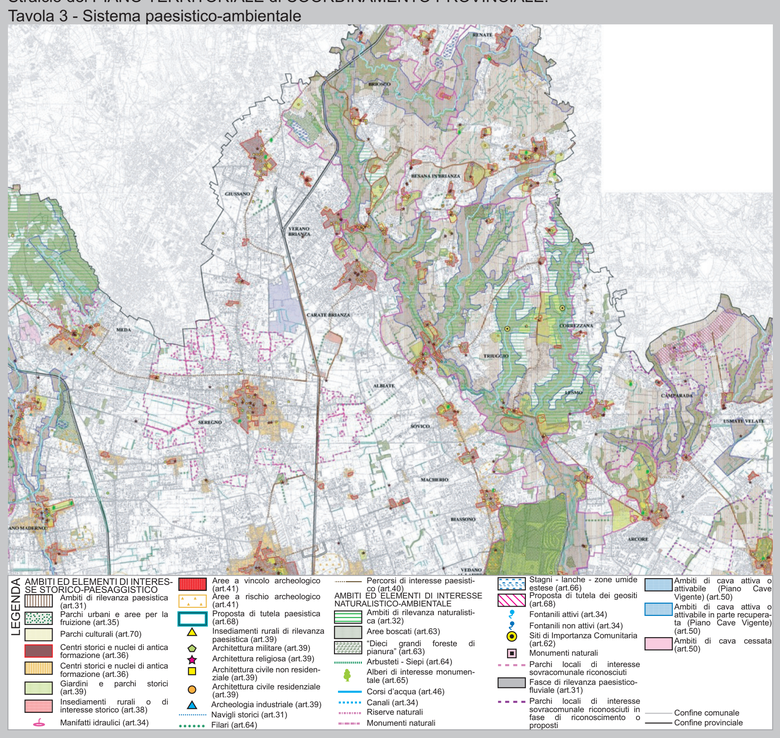

Stralcio del PIANO TERRITORIALE di COORDINAMENTO PROVINCIALE
(*Adeguamento alla L.R.12/05 in itinere*): Tavola 4 - Rete ecologica

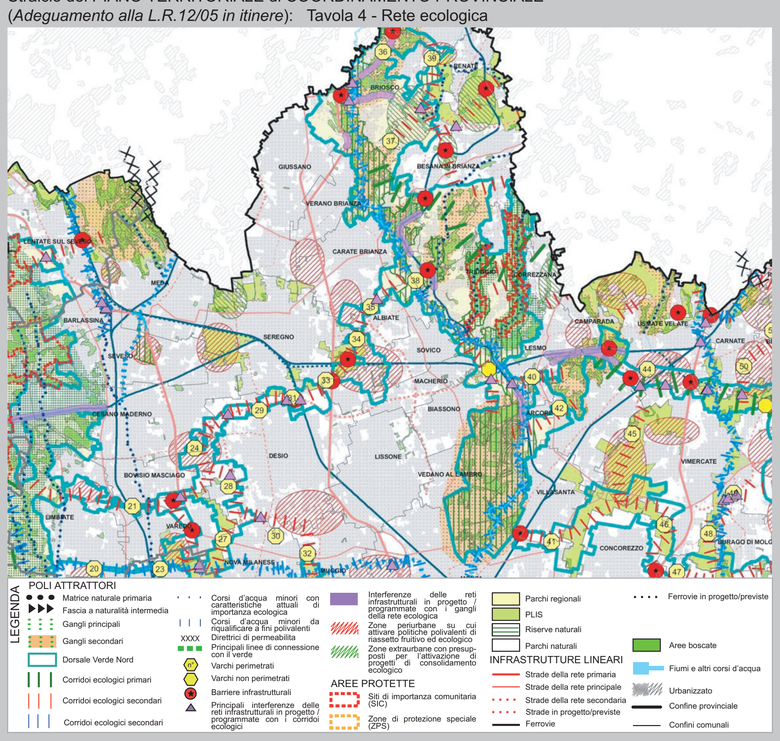

Stralcio del PIANO TERRITORIALE di COORDINAMENTO PROVINCIALE:
Tavola 5 - Sistema dei vincoli paesistici e ambientali

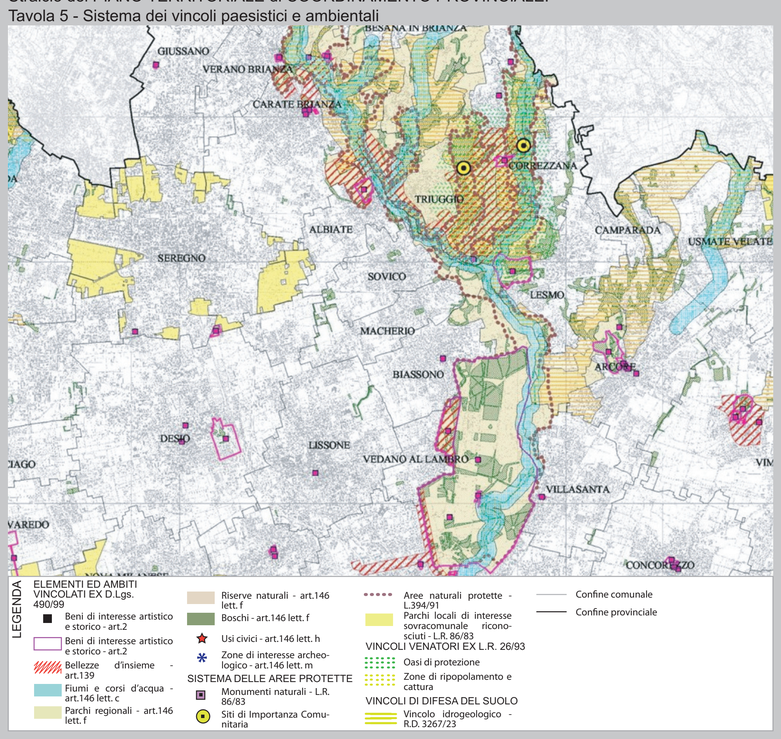

Stralcio del PIANO TERRITORIALE di COORDINAMENTO PROVINCIALE (*Adeguamento alla L.R.12/05 in itinere*): Tavola 6 - Progetto di valorizzazione del paesaggio

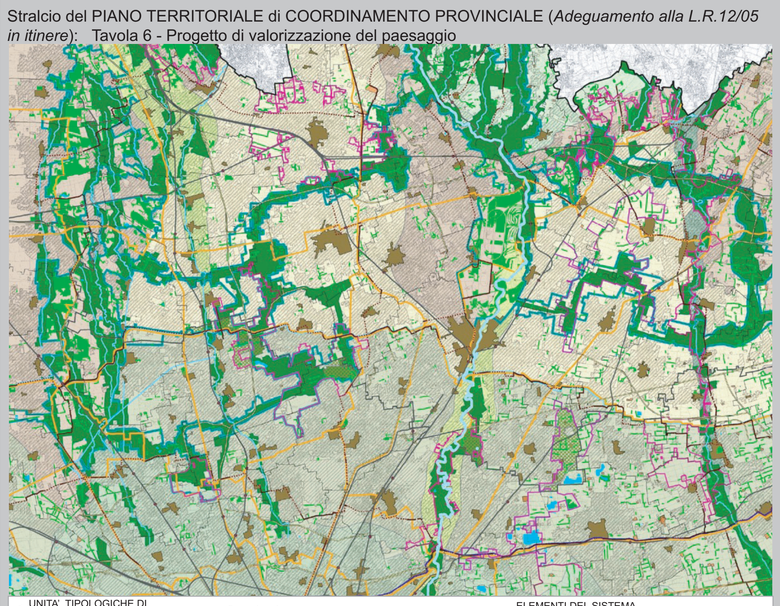

Stralcio del PIANO TERRITORIALE di COORDINAMENTO PROVINCIALE (*Adeguamento alla L.R.12/05 in itinere*): Tavola 7 - Ambiti destinati all'attività agricola

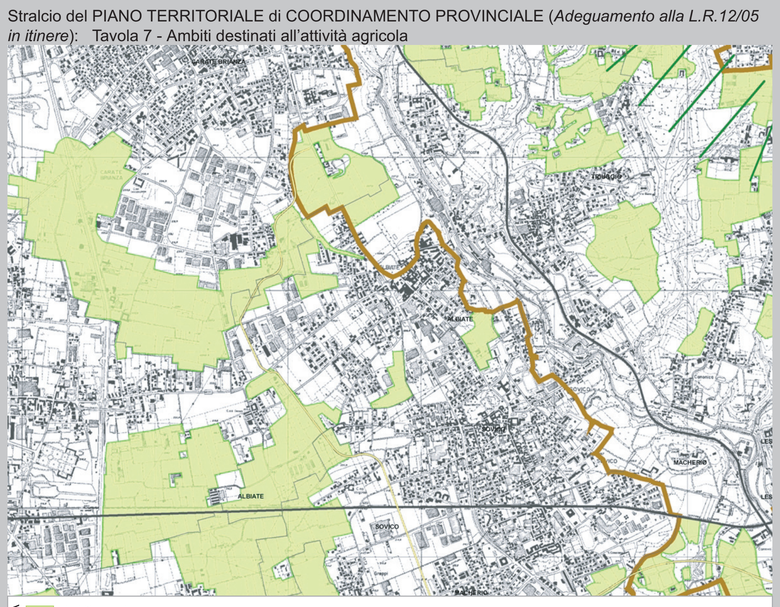

Stralcio del PIANO TERRITORIALE di COORDINAMENTO del PARCO REGIONALE della VALLE del LAMBRO: Tavola 1C - Articolazione del territorio

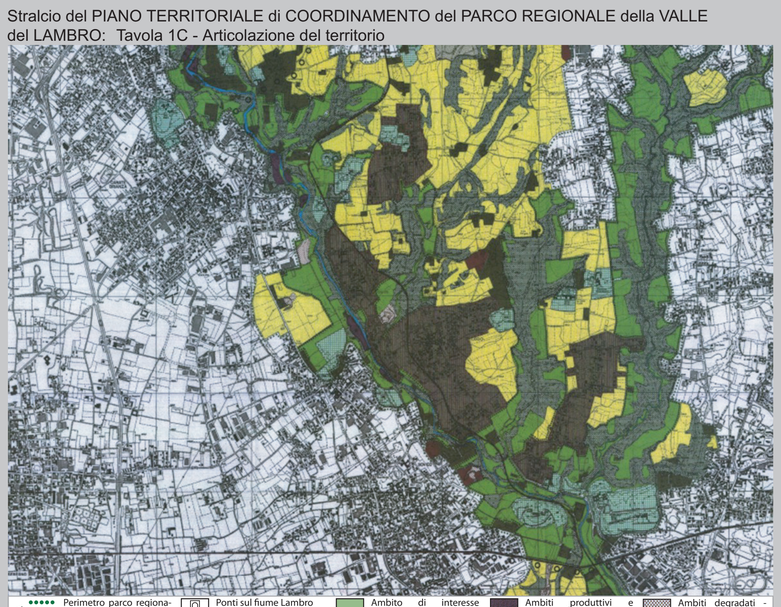

documento di piano

Tavola
A2

QUADRO DELLA PIANIFICAZIONE SOVRAORDINATA E DEI VINCOLI TERRITORIALI

COMUNE DI ALBIATE
Provincia di Milano

arch. Alberto Biraghi
Responsabile del procedimento

_adottato del Consiglio Comunale con delibera n. .....

_controdedotto alle osservazioni dal Consiglio Comunale con delibera n. .....

_Il Sindaco .....

_Il Segretario Comunale .....

PIANO DI GOVERNO DEL TERRITORIO
L.R. n.12 del 11.03.2005

Progettista
Dario Vanetti ingegnere
Ordine degli ingegneri di Milano n. 16.688
via Cesare Battisti 17, San Donato Milanese 20097 MI
tel 0251800458 - fax 0289057789 - www.urbanstudio.it
e.mail: urbanstudio@urbanstudio.fastwebnet.it

Collaboratori
arch. Meri Barichello
arch. Ivan Cricri
arch. Antonio De Mitri
arch. Edoardo Garbagnati
arch. Matteo Manenti
arch. Maurizio Rini
arch. Luca Ripoldi
arch. Luca Salvarezza
arch. Walter Villa

Consulente per l'agricoltura e il verde
dott. agronomo Nicola Noè
Collaboratore: dott. agronomo Roberto Passini

US UrbanStudio

Timbro e firma

DOCUMENTO DI PIANO
Quadro ricognitivo e programmatico

marzo 2009

PGT **A2** Quadro della pianificazione sovraordinata e dei vincoli territoriali