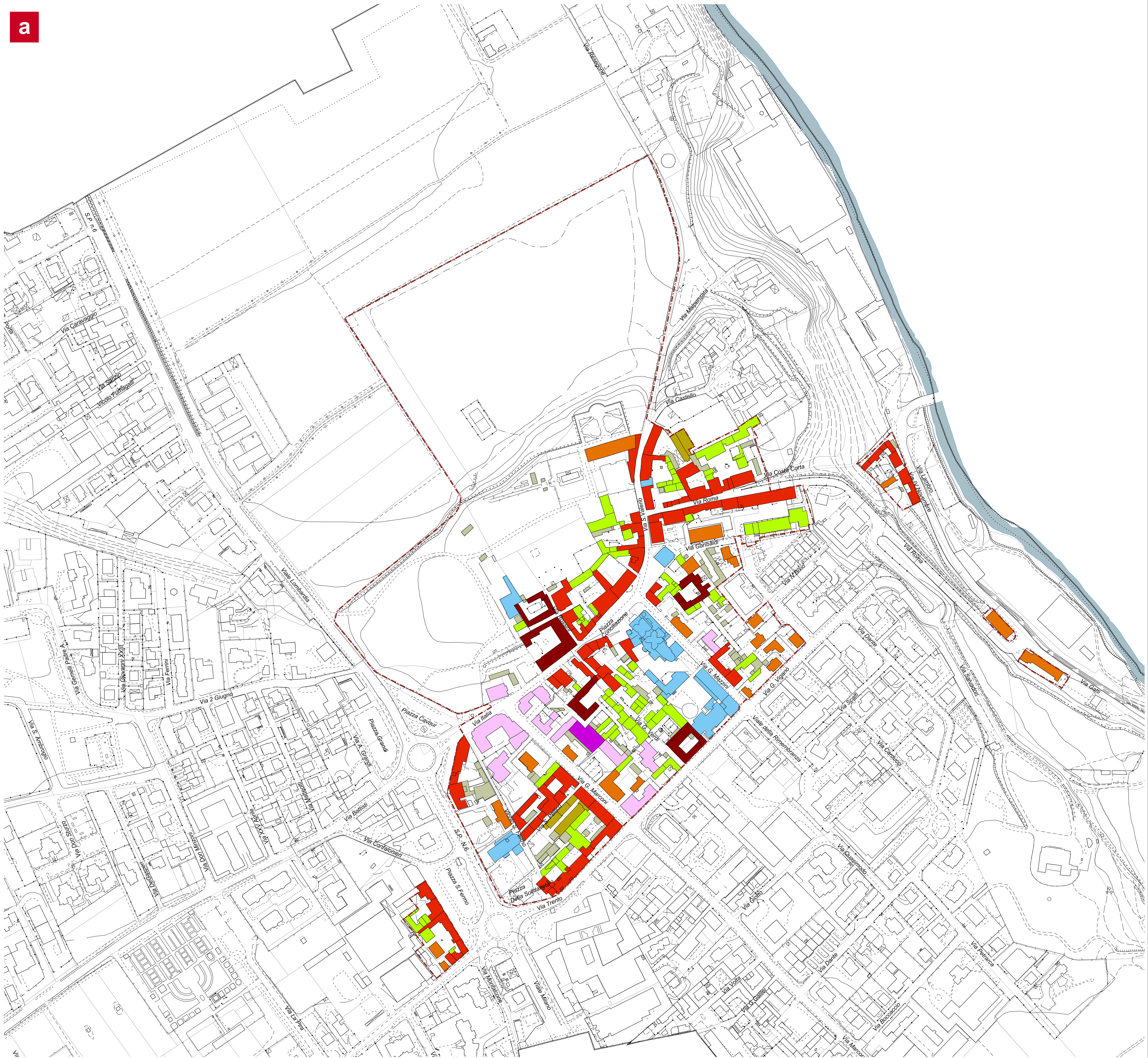
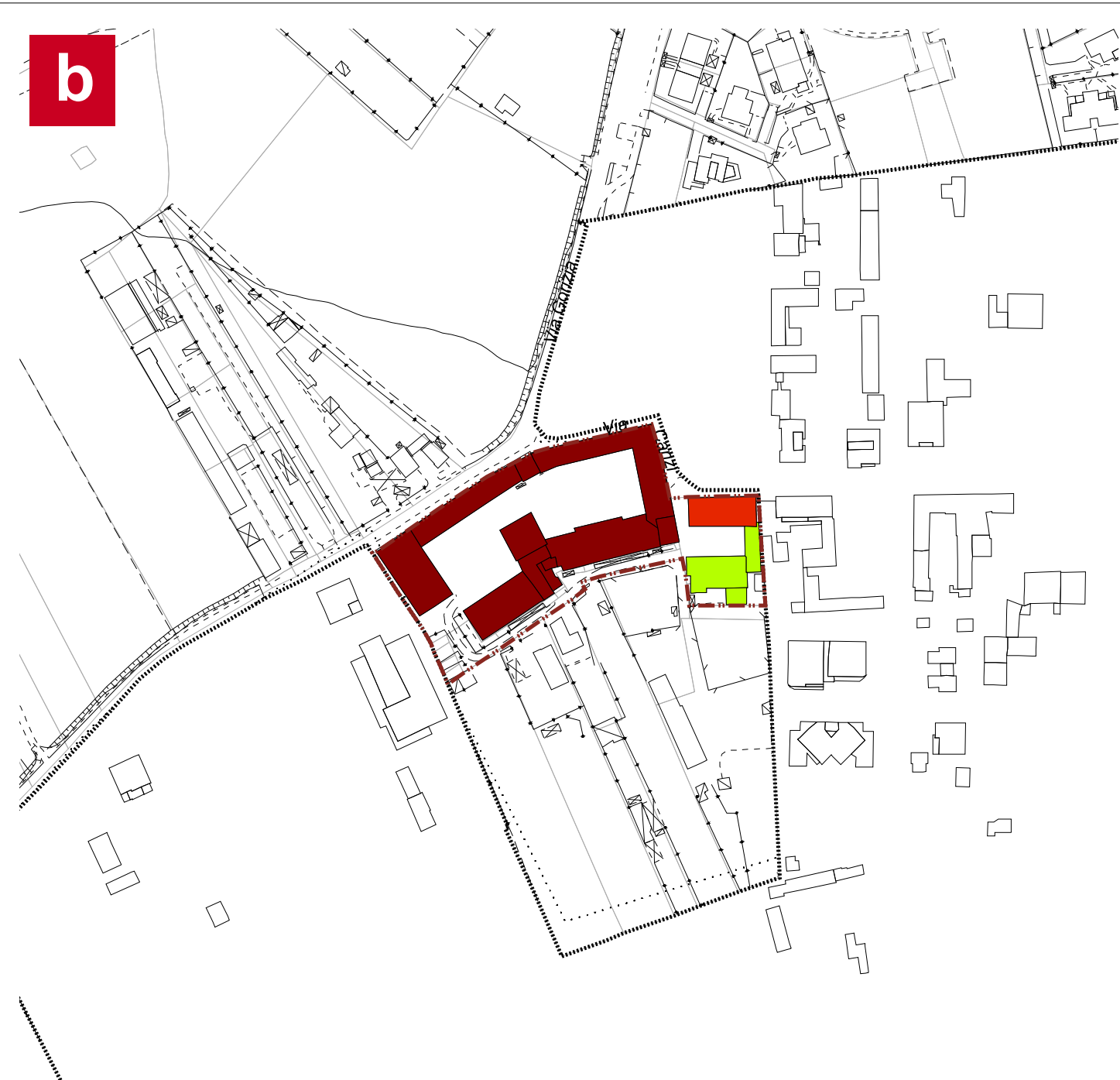


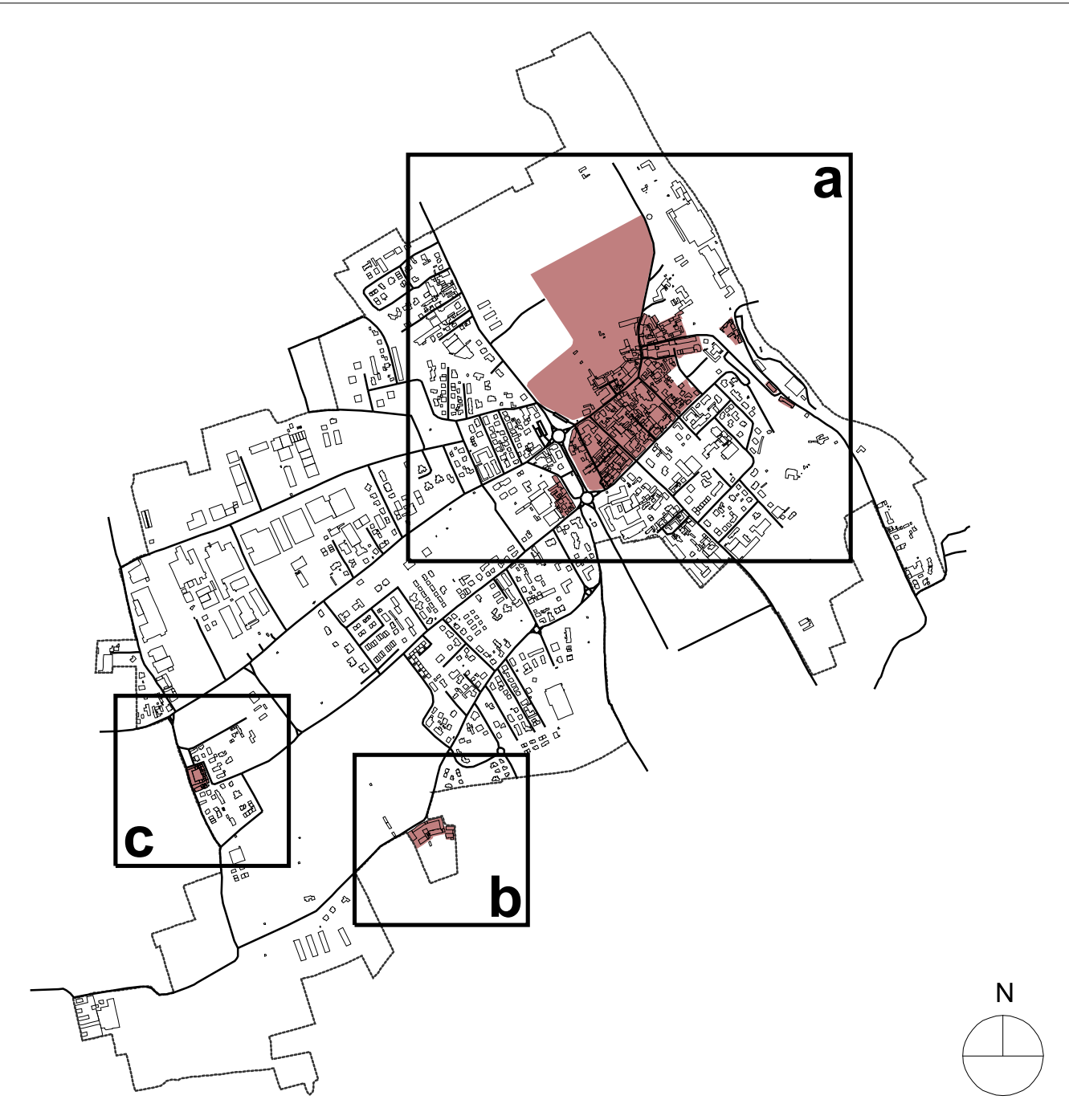
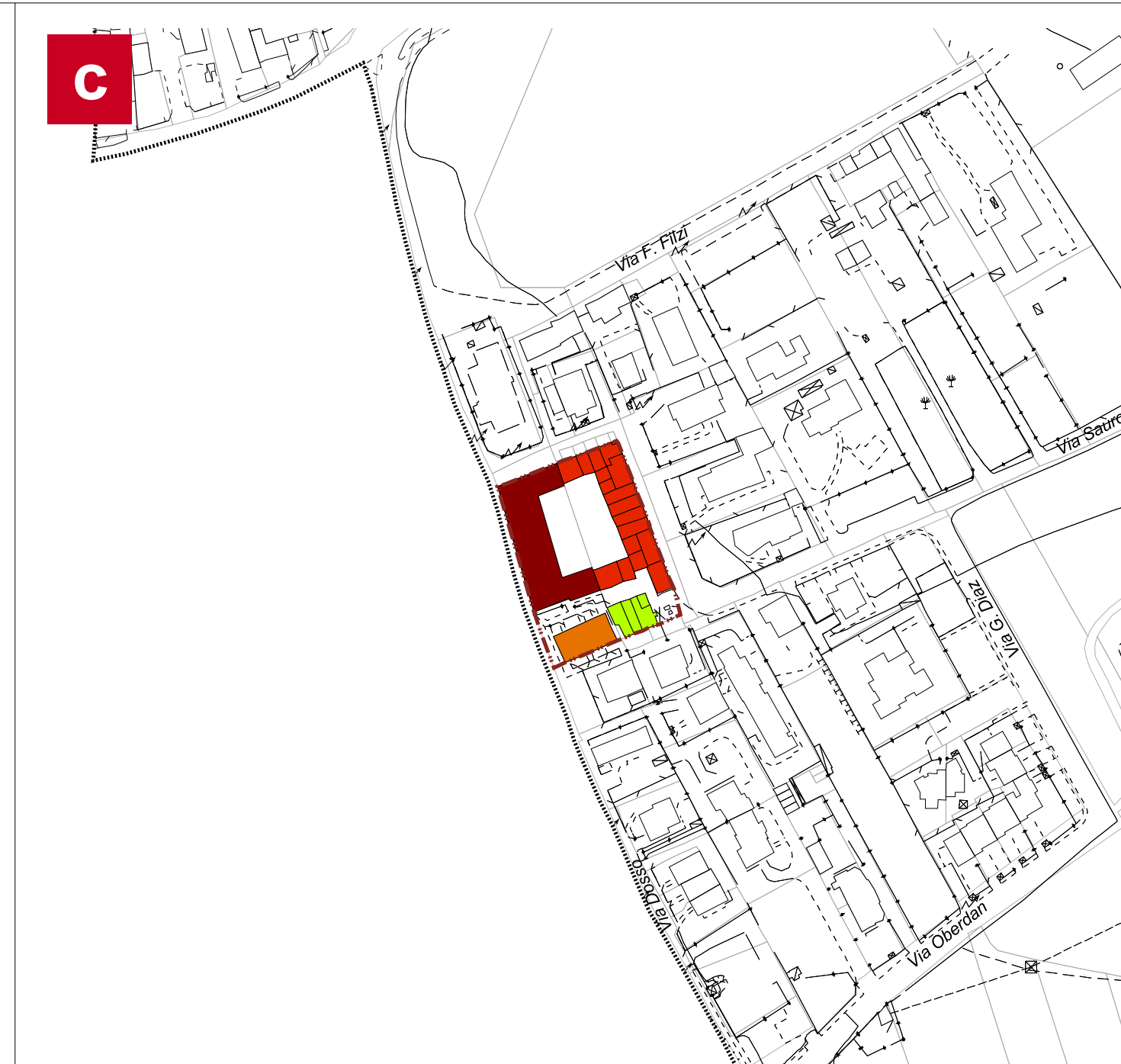
a



b



c



piano delle regole

Tavola **3** CENTRO E NUCLEI STORICI: TIPOLOGIE EDILIZIE

- Legenda**
- Perimetro nuclei storici
 - Tipologie edilizie**
 - Edificio a corte
 - Cortina edilizia
 - Allineamento spontaneo
 - Edificio e tipologia speciale
 - Edificio a carattere rurale
 - Edificio residenziale multipiano
 - Edificio isolato e/o a blocco
 - Edificio produttivo / capannone
 - Edificio accessorio
 - Fiume Lambro
 - Confine comunale

COMUNE DI ALBIATE
Provincia di Milano

PIANO DI GOVERNO DEL TERRITORIO
L.R. n.12 del 11.03.2005

arch. Alberto Biraghi
Responsabile del procedimento

Ordinato dal Consiglio Comunale con delibera n.
controdedotto alle osservazioni dal Consiglio Comunale con delibera n.
Il Sindaco
Il Segretario Comunale

Dario Vanetti ingegnere
Ordine degli ingegneri di Milano n. 16688
via Cesare Battisti 17, San Donato Milanese 20087 MI
tel 0251800438 - fax 0259057789 - www.urbanstudio.it
e-mail urbanstudio@urbanstudio.fastwebnet.it

US UrbanStudio

Collaboratori:
arch. Meri Barichello arch. Ivan Crisori arch. Antonio De Mitri arch. Edoardo Garbagnati arch. Matteo Manenti
Consulente per l'agricoltura e il verde dott. agronomo Nicola Noè
Collaboratore: dott. agronomo Roberto Passini

arch. Maurizio Rini arch. Luca Ripoldi arch. Luca Salvarezza arch. Walter Villa

Timbro e firma

PIANO DELLE REGOLE **PGT** **3** Centro e nuclei storici: tipologie edilizie

marzo 2009 scala 1:2000

Diritti d'autore riservati ex Legge 22.04.1941 n.663 s.m.e.l. Riproduzione vietata