

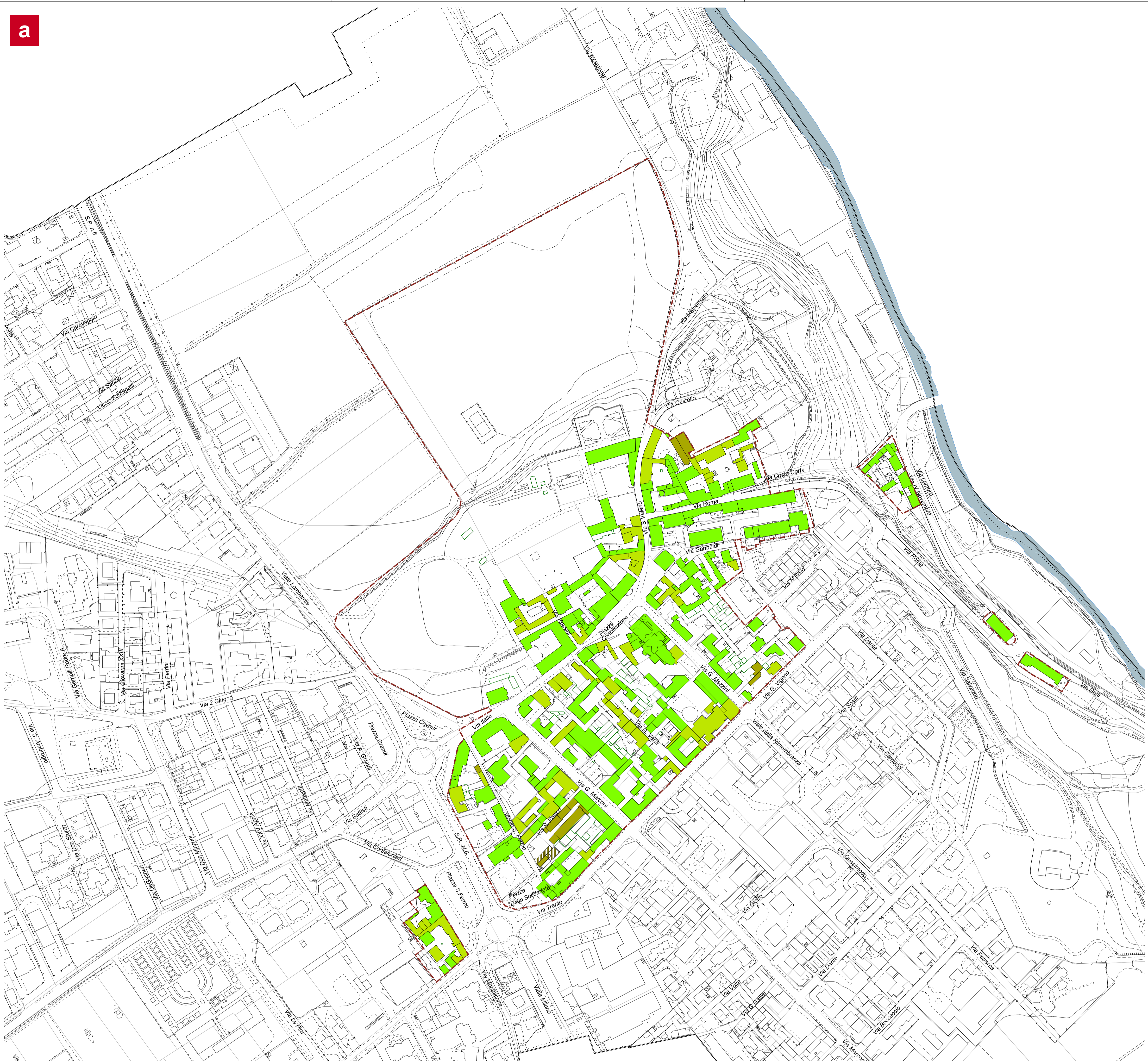
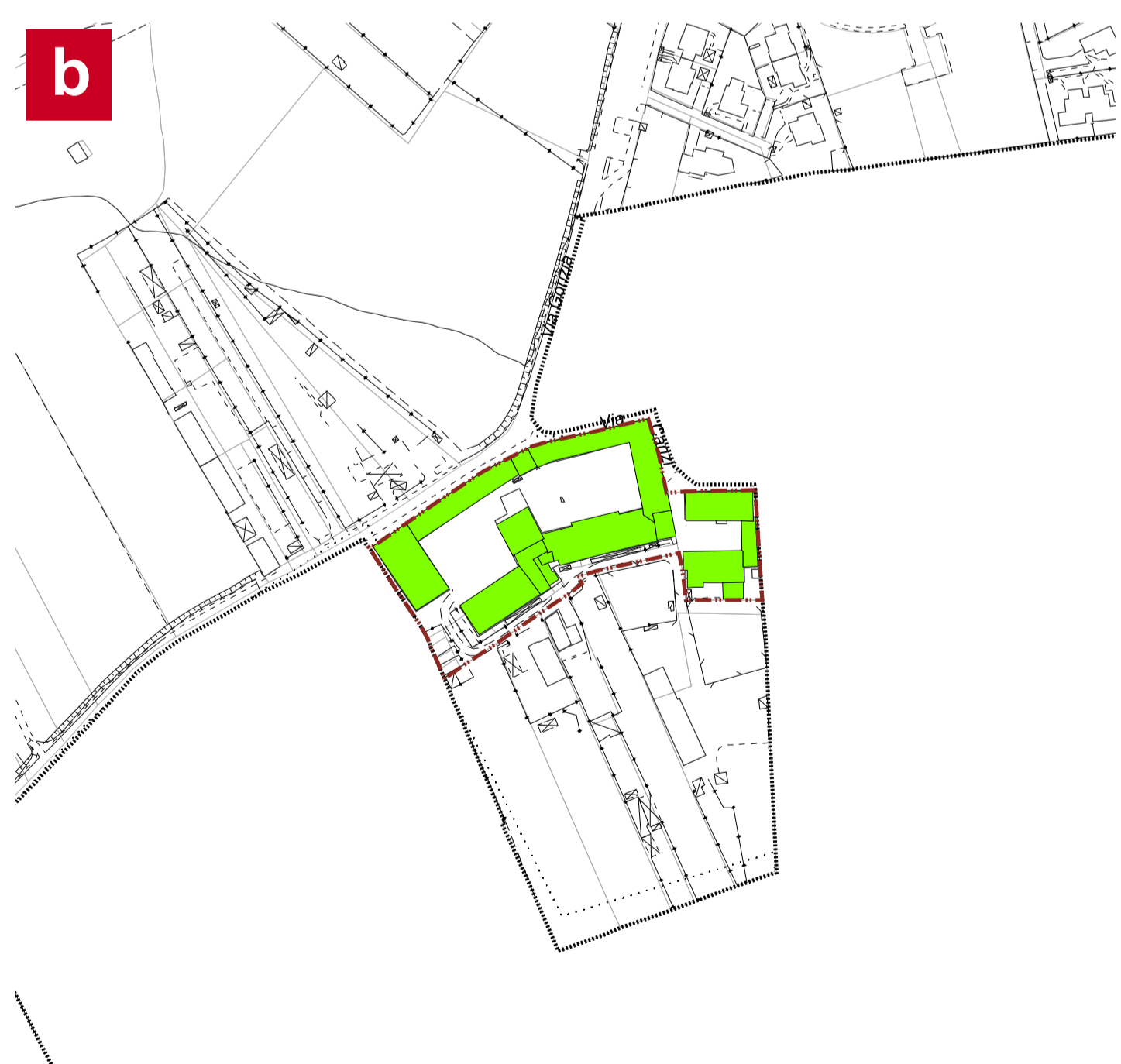
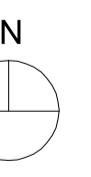
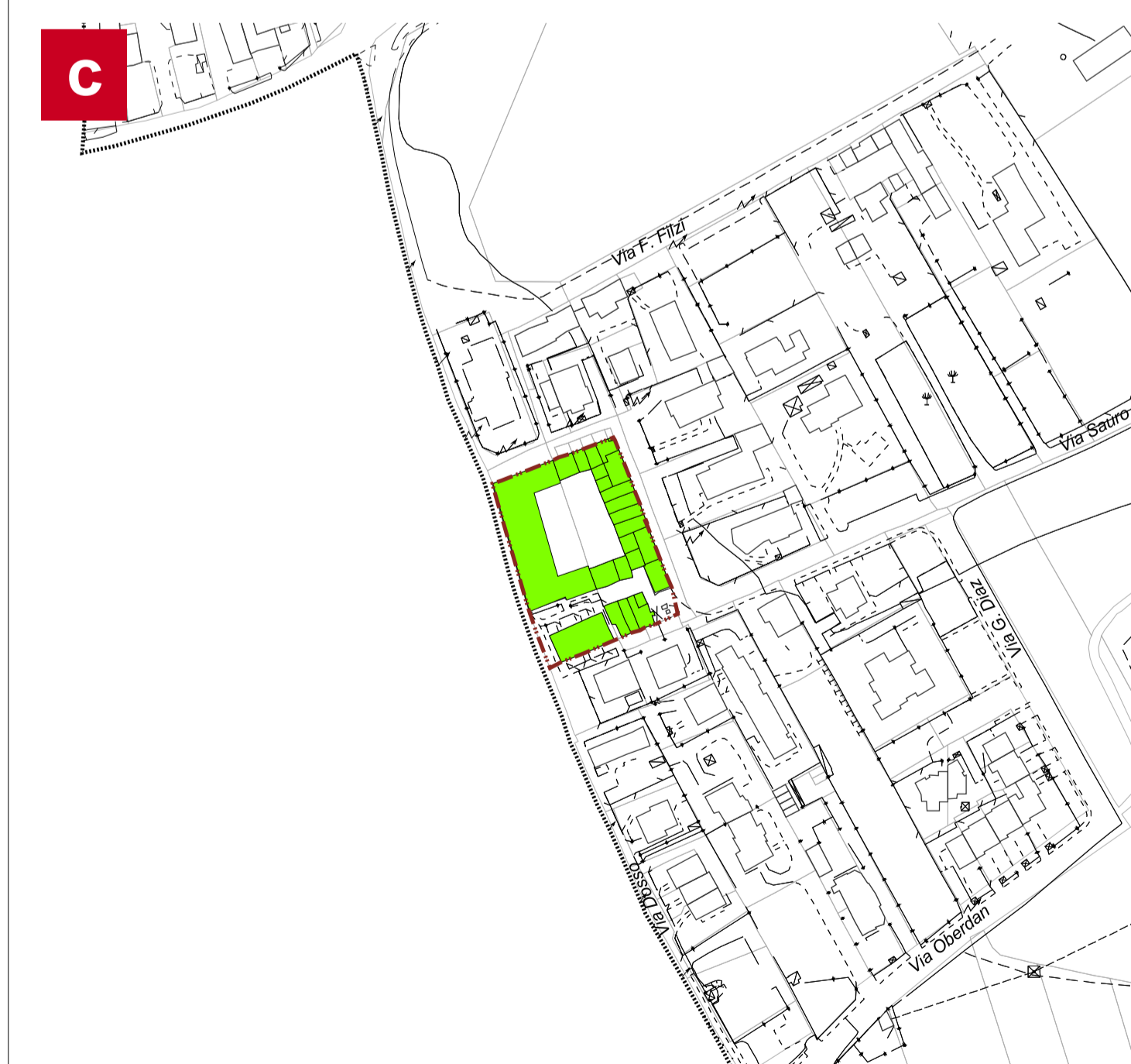
**a****b****c**

Tavola  
**5**

**CENTRO E NUCLEI STORICI:  
STATO DI CONSERVAZIONE DEGLI EDIFICI**

Legenda

- Perimetro nuclei storici
- Stato di conservazione degli edifici**
- Sufficiente
- Degrado manutentivo
- Degrado strutturale
- Rudere
- Non rilevato
- Fiume Lambro
- Confine comunale

**COMUNE DI ALBIATE**  
Provincia di Milano

**PIANO DI GOVERNO DEL TERRITORIO**  
L.R. n.12 del 11.03.2005

arch. **Alberto Biraghi**  
Responsabile del procedimento

**Dario Vanetti** ingegnere  
Ordine degli ingegneri di Milano n.16688  
via Cesare Battisti 17, San Donato Milanese 20097 MI  
tel 0251800438 - fax 0259057789 - www.urbanstudio.it  
e-mail urbanstudio@urbanstudio.fastwebnet.it



... adottato dal Consiglio Comunale con delibera n. ....  
... contraddetto alle osservazioni dal Consiglio Comunale con delibera n. ....  
... Il Sindaco .....  
... Il Segretario Comunale .....

**Collaboratori**  
arch. Meri Barichello  
arch. Ivan Cricri  
arch. Antonio De Mitri  
arch. Edoardo Garbagnati  
arch. Matteo Marcelli  
Consulente per l'agricoltura e il verde  
dott. agronomo Nicola Noè  
Collaboratore: dott. agronomo Roberto Passini

arch. Maurizio Rini  
arch. Luca Ripoldi  
arch. Luca Salvarezza  
arch. Walter Villa

Timbro e firma

