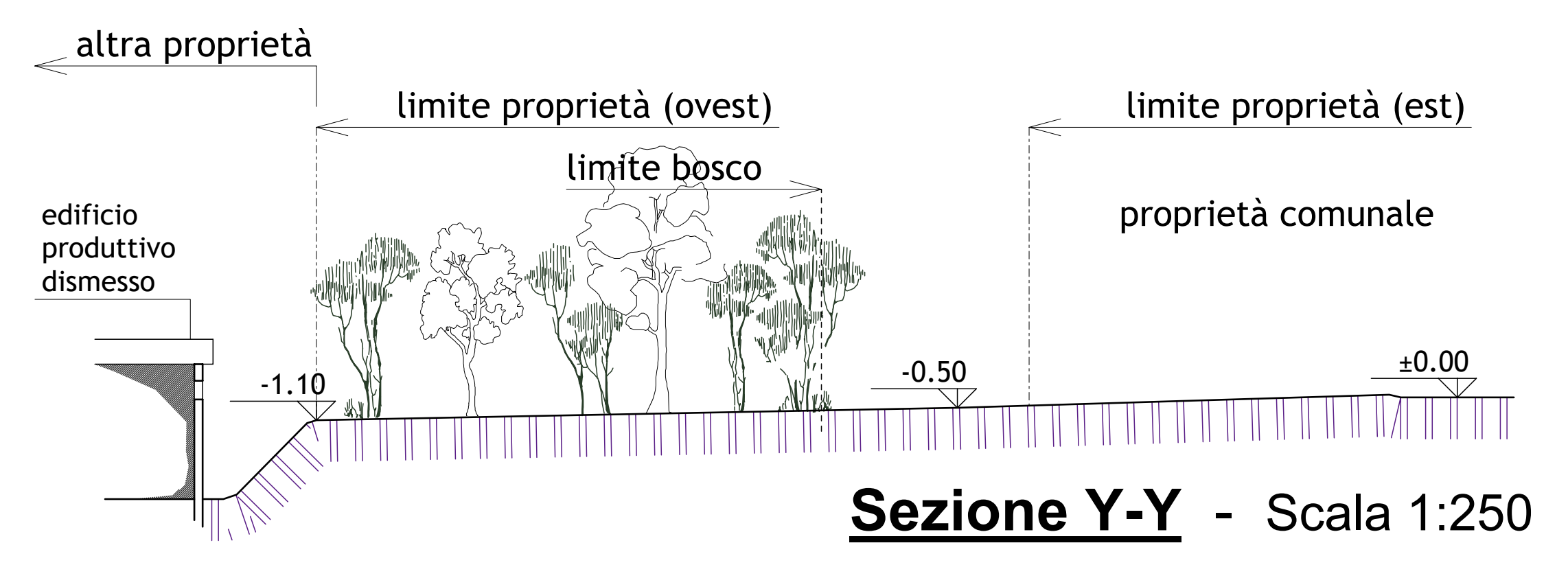
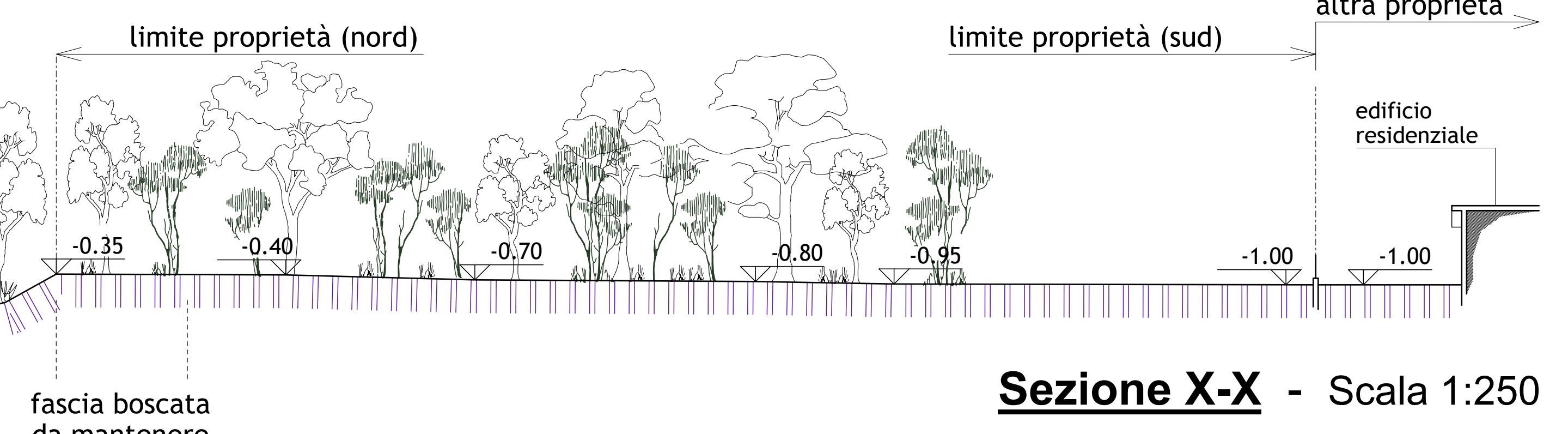
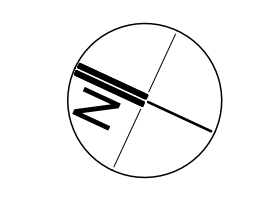


**Rilievo strumentale dello stato di fatto**  
Scala 1:200



- Legenda**
- viabilità di accesso
  - cimitero
  - piattaforma ecologica (area di compostaggio)
  - orti
  - superficie boscata interna all'area di proprietà
  - superficie boscata esterna all'area di proprietà



SPAZIO PER COMUNE E/O ENTI:

PROPRIETÀ: \_\_\_\_\_ PROGETTISTA: \_\_\_\_\_

**Studio tecnico associato di ingegneria e architettura**  
Via San Gottardo, 91 - 20900 - Monza (Mb) tel.: 039 / 388249 - 039 / 320292 - fax: 039 / 368797 - e-mail: info@editada.eu

COMMITTENTE: Il Borgo iniziative immobiliari s.r.l. - vicolo Bellani, 1 - 20900 Monza

OGGETTO: Comune di Triuggio - Piano attuativo P1 in via 11 Settembre 2001

TAVOLA: Rilievo stato di fatto, sezioni

Data: 30 Maggio 2017	Note:	Agg.:	Note:	Tavola
Agg.: Dicembre 2017	Note:	Agg.:	Note:	<b>2</b>
Agg.:	Note:	Agg.:	Note:	
Agg.:	Note:	Agg.:	Note:	
Agg.:	Note:	Agg.:	Note:	

ing. E. Selvagno - arch. G. Parisi - geom. L. Ferrara - ing. E. Gramaglia - geom. F. Ferrara - geom. A. Zamboni - ing. P. Cortiula - arch. S. Bianchi