**TRACCIATO RETI TECNOLOGICHE: Planimetria generale** - Scala 1:500

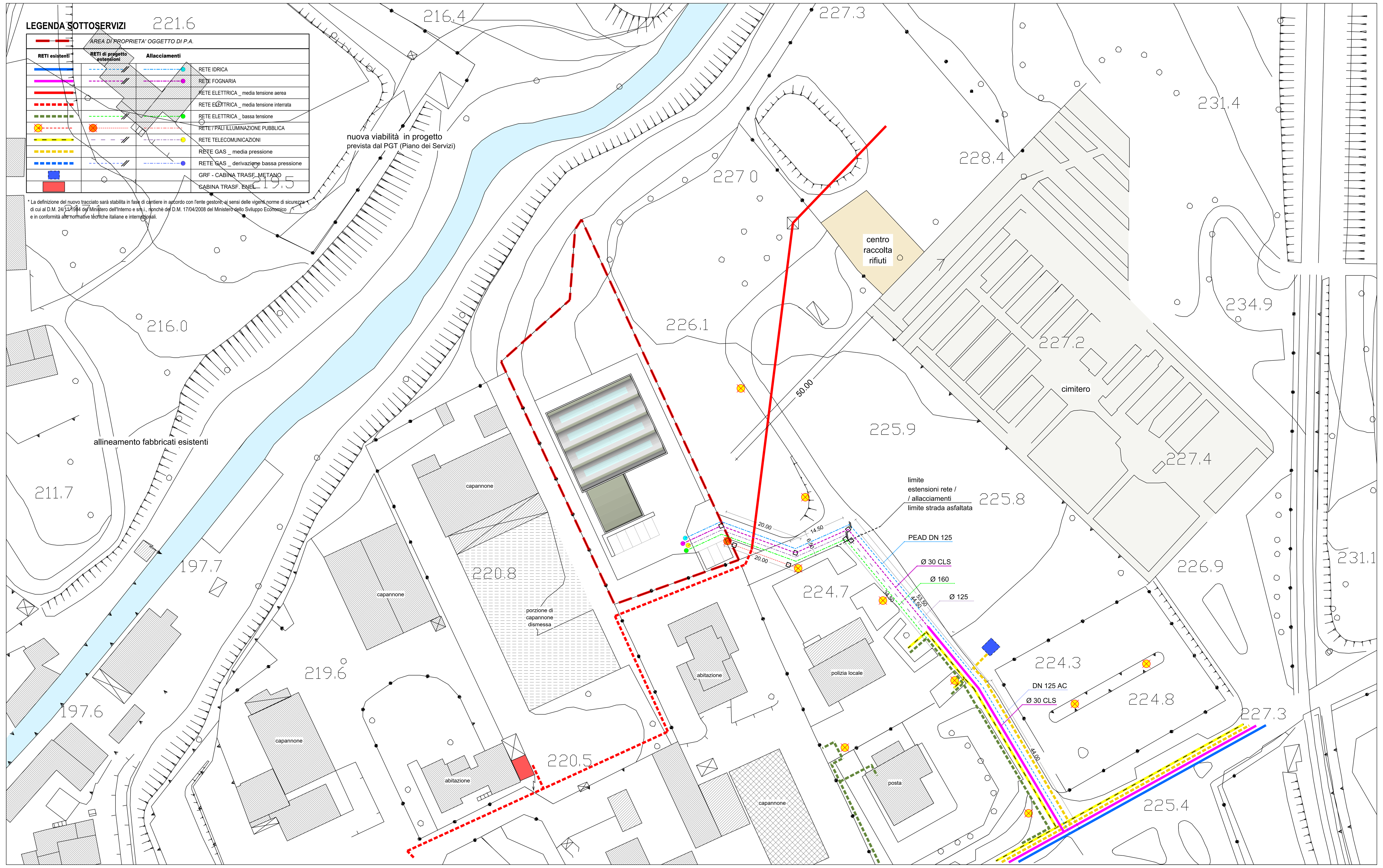


**POLIZIA LOCALE: NUOVO ASCENSORE** - Scala 1:100

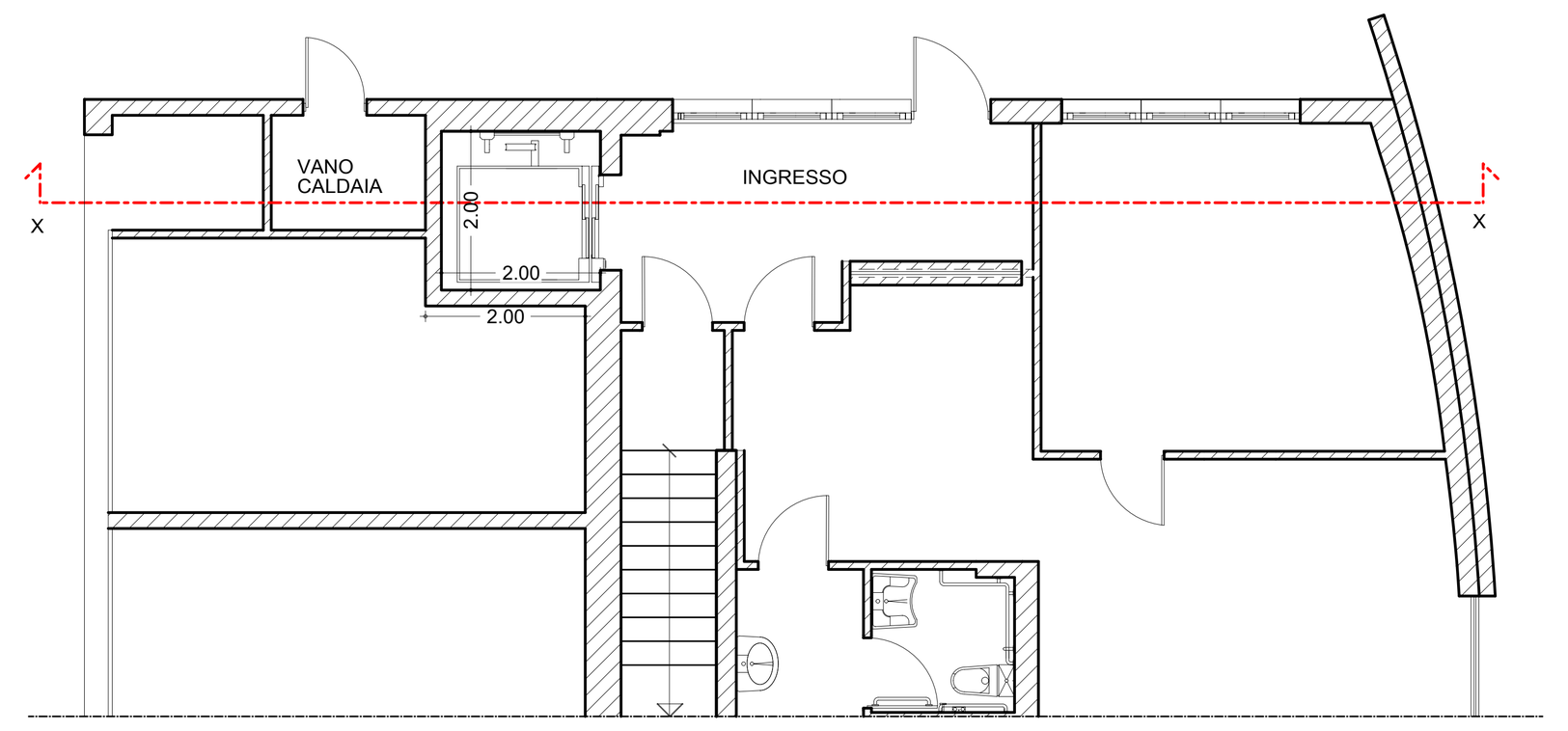


PROGETTO: Pianta piano terra

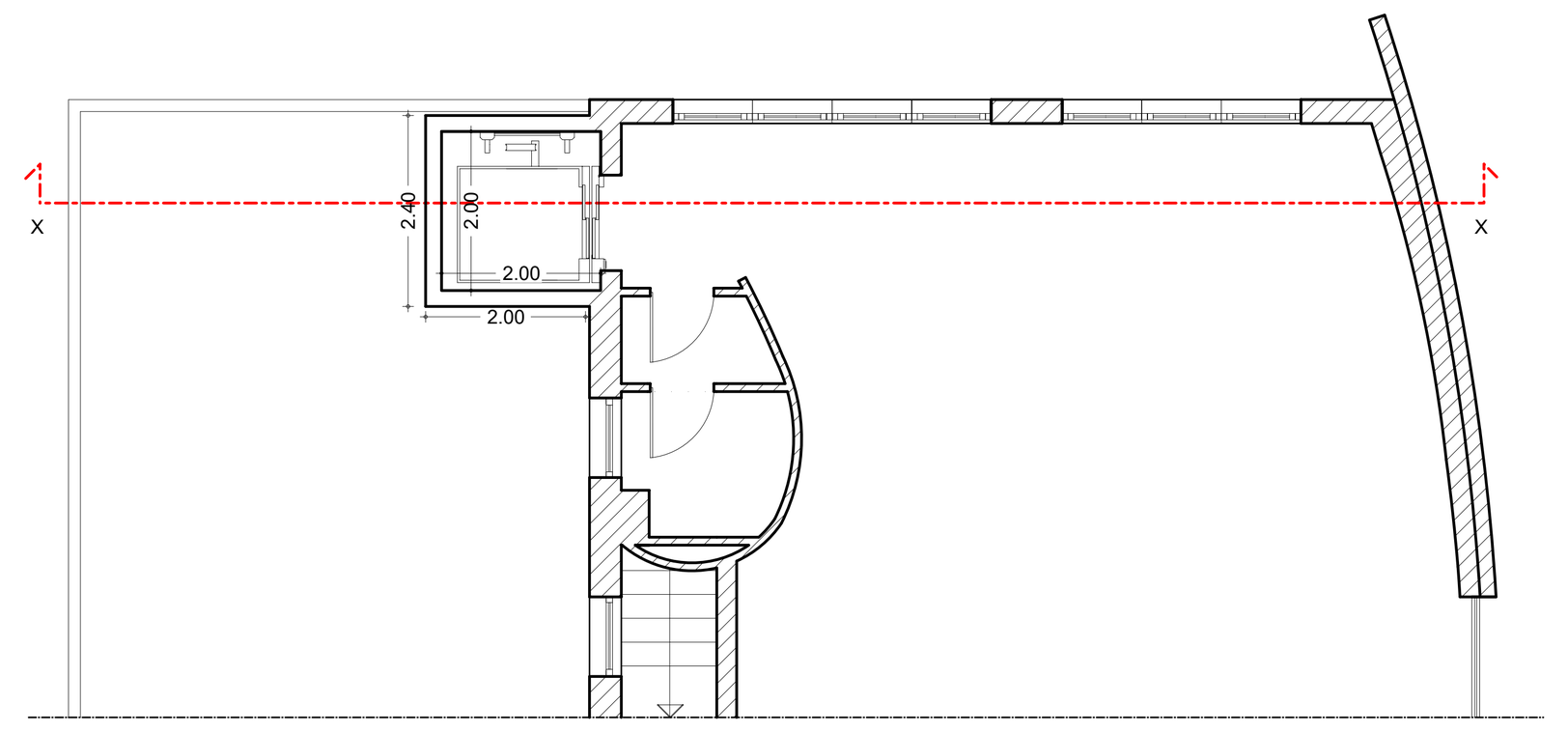

PROGETTO: Pianta piano primo

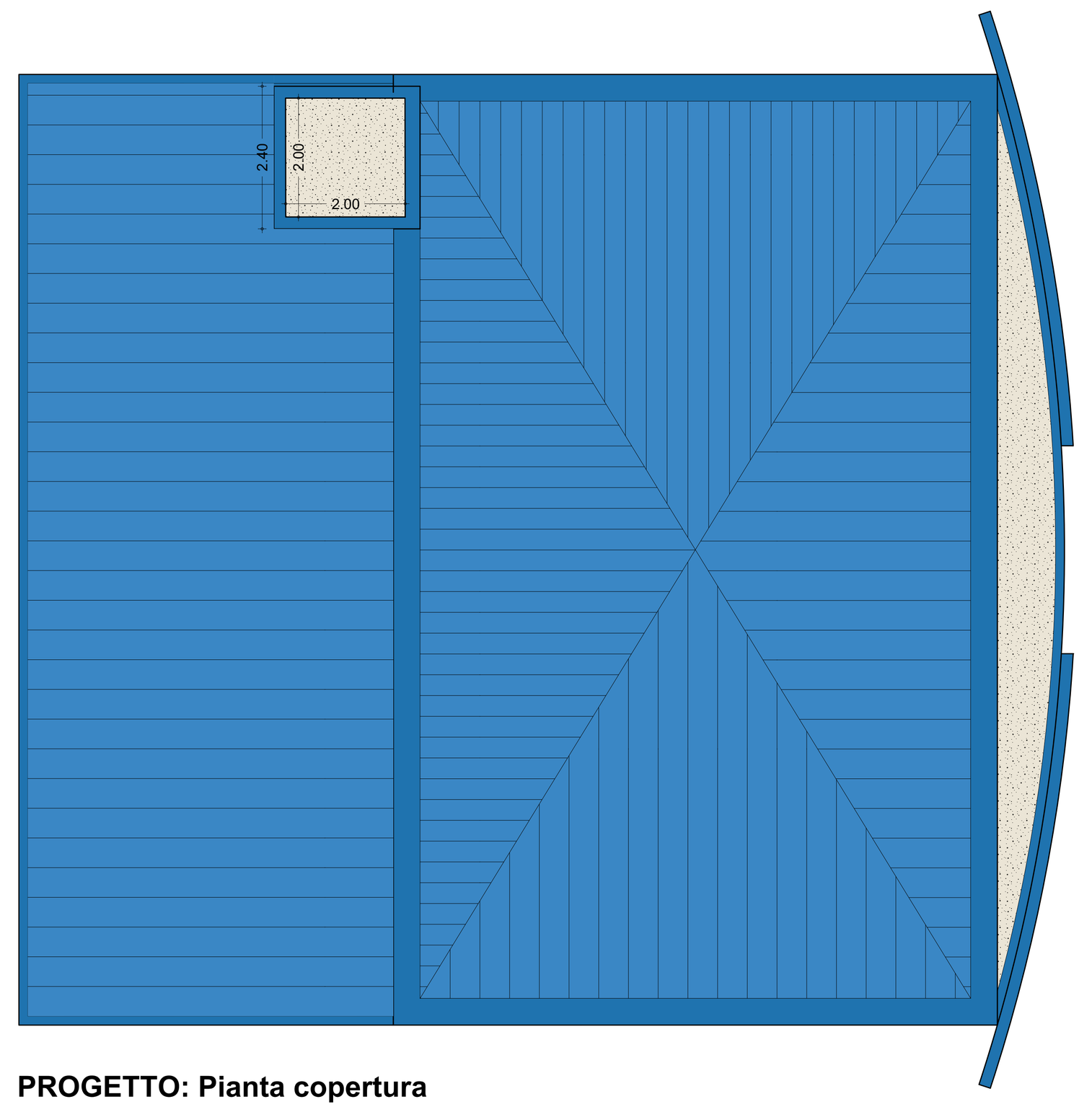

PROGETTO: Pianta copertura

PARTICOLARE ASCENSORE - Scala 1:50

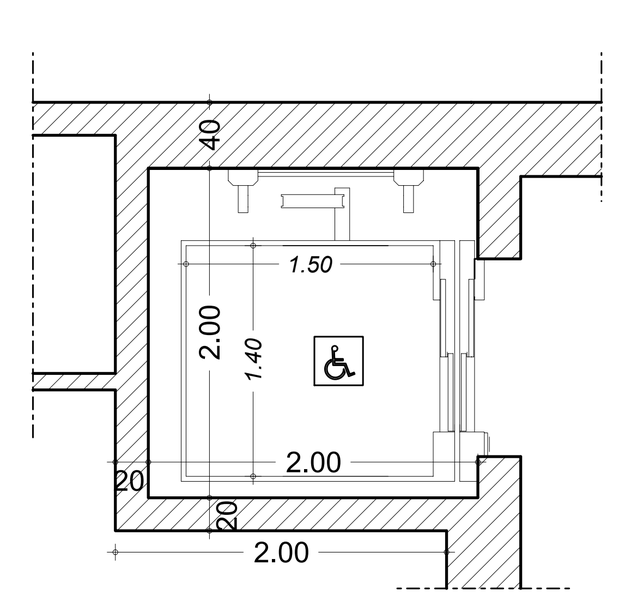

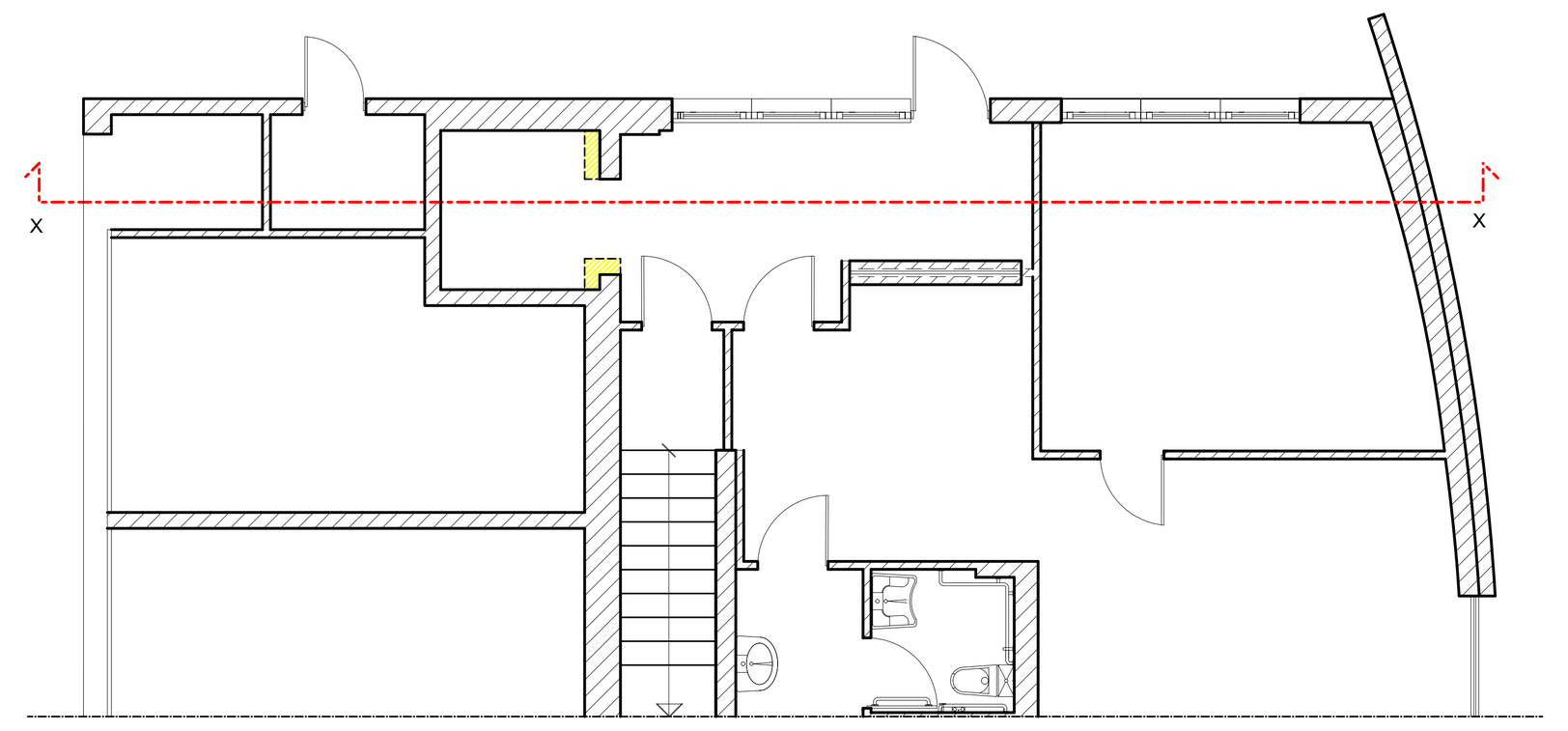

COMPARATIVA: Pianta piano terra

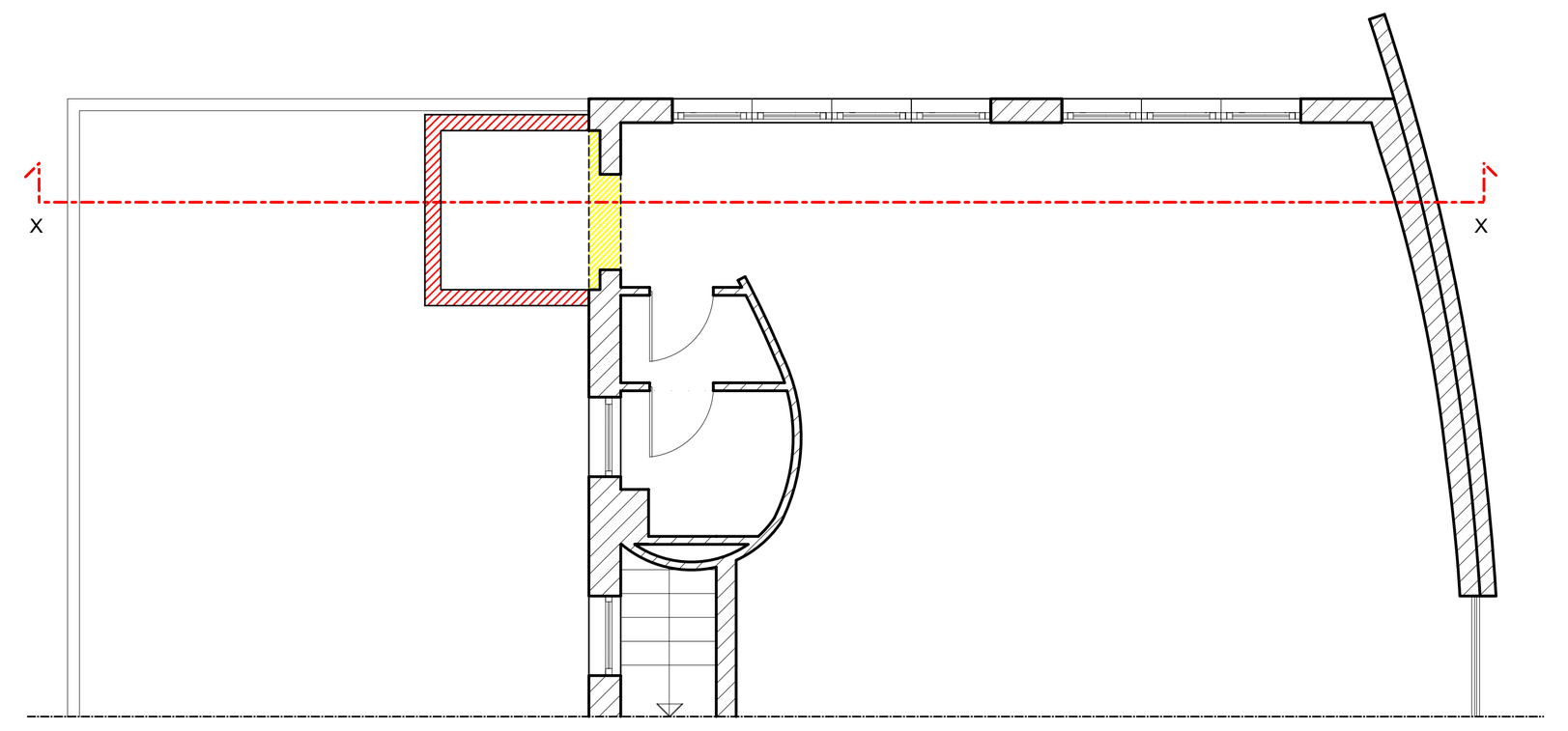

COMPARATIVA: Pianta piano primo

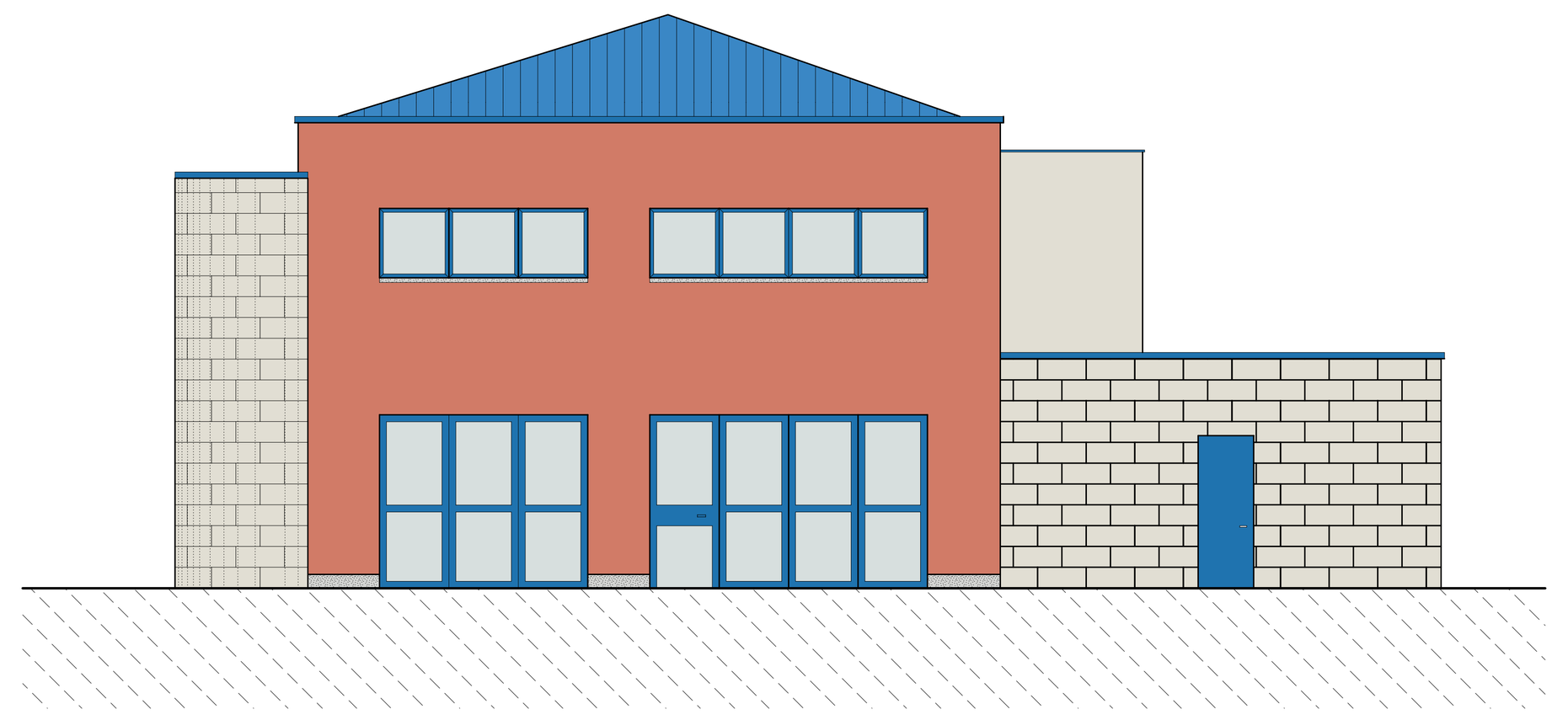

PROGETTO: Prospetto nord-est

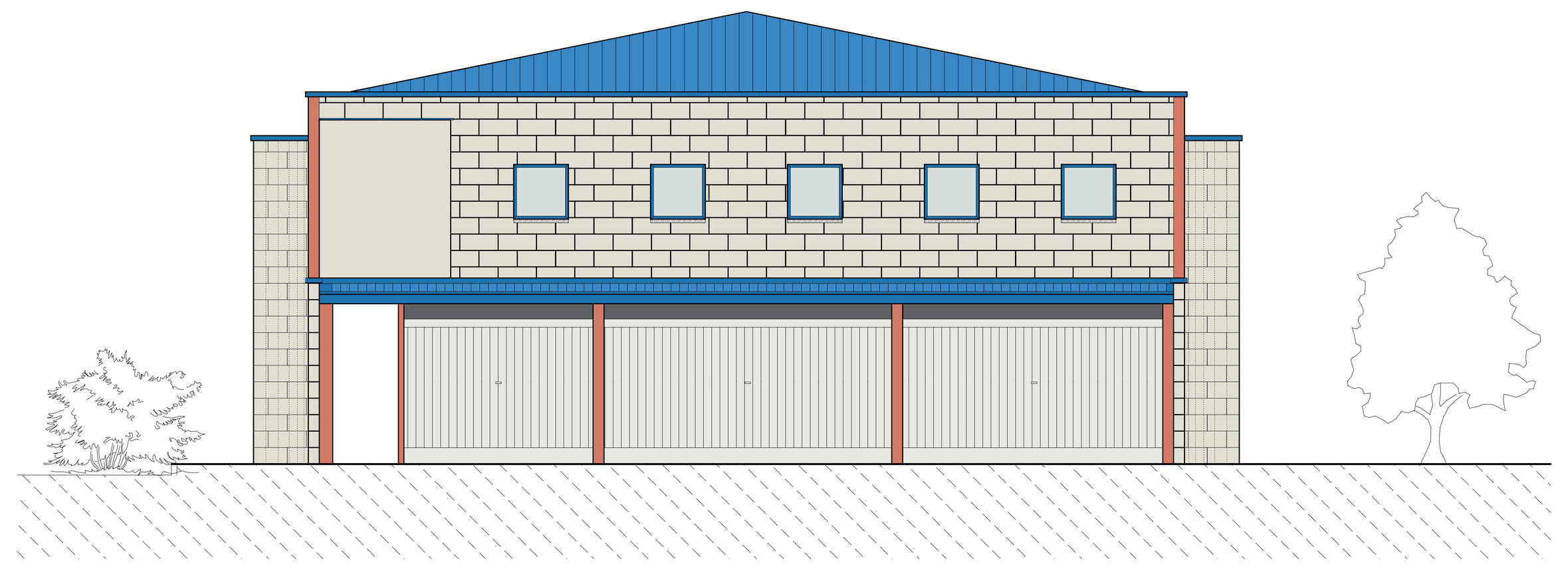

PROGETTO: Prospetto nord-ovest

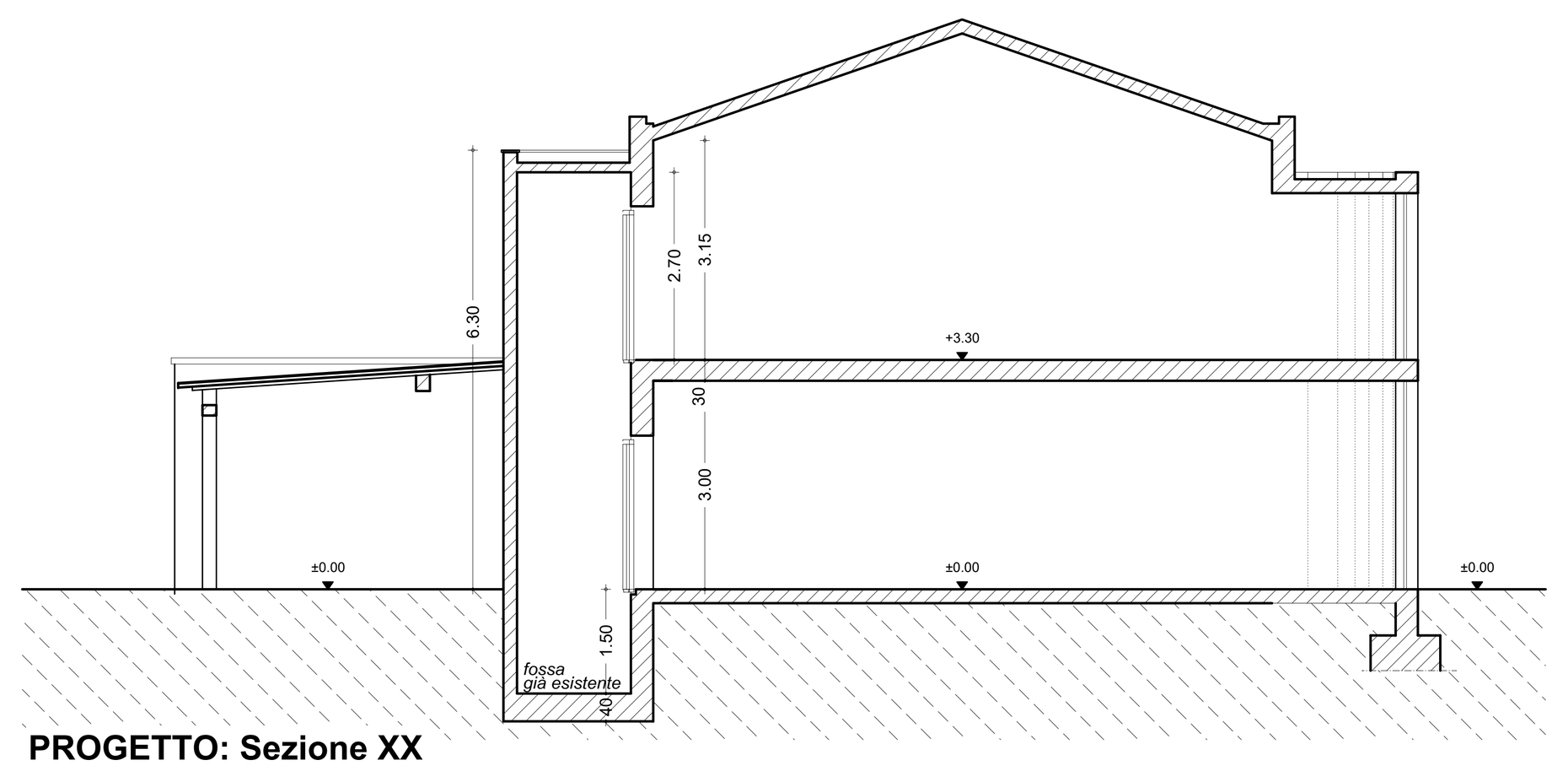

PROGETTO: Sezione XX

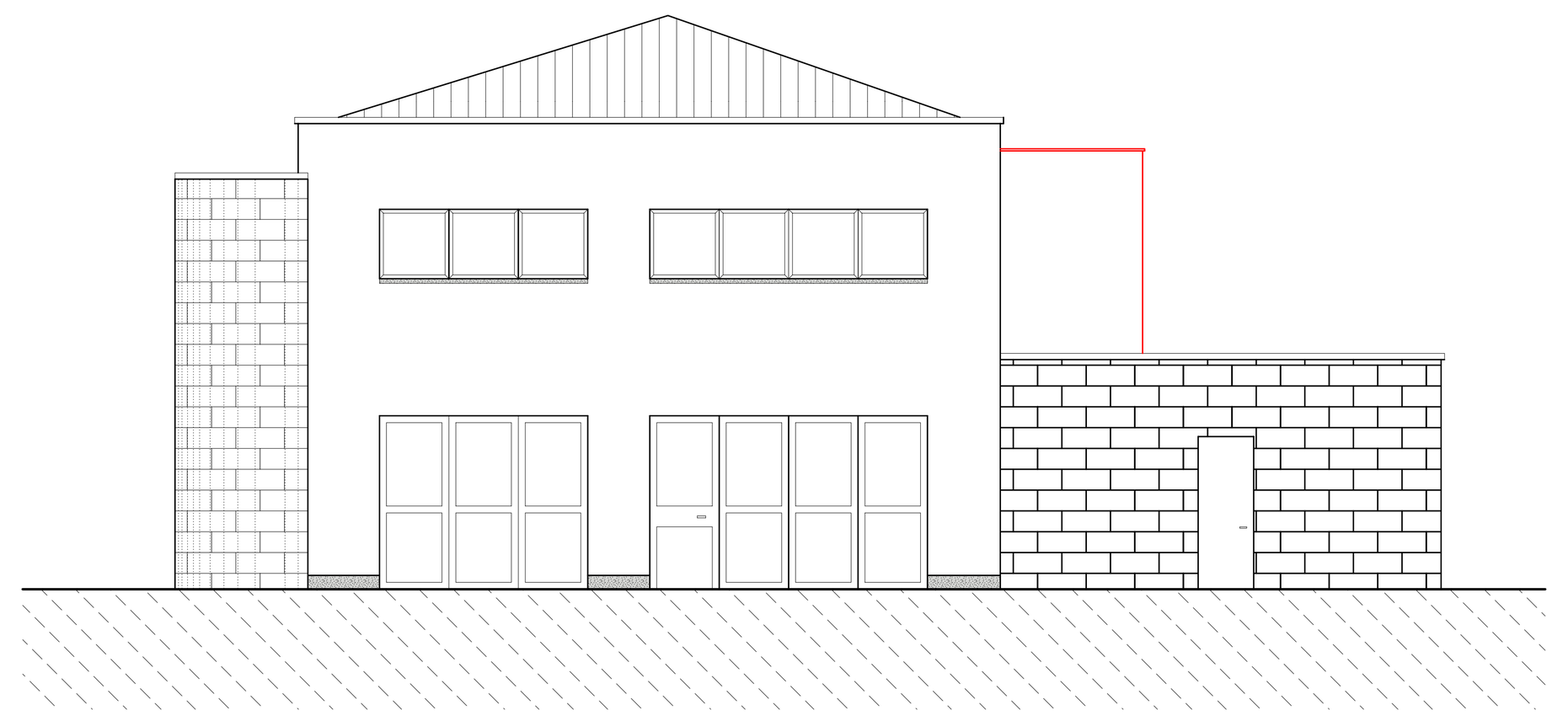

COMPARATIVA: Prospetto nord-est

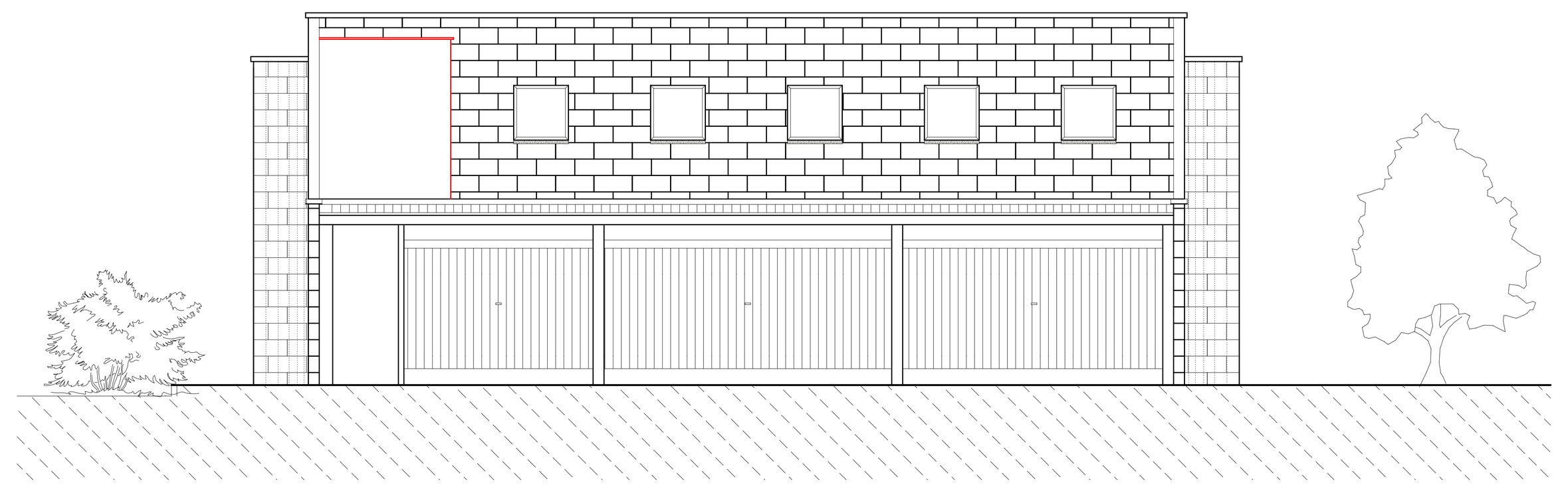

COMPARATIVA: Prospetto nord-ovest

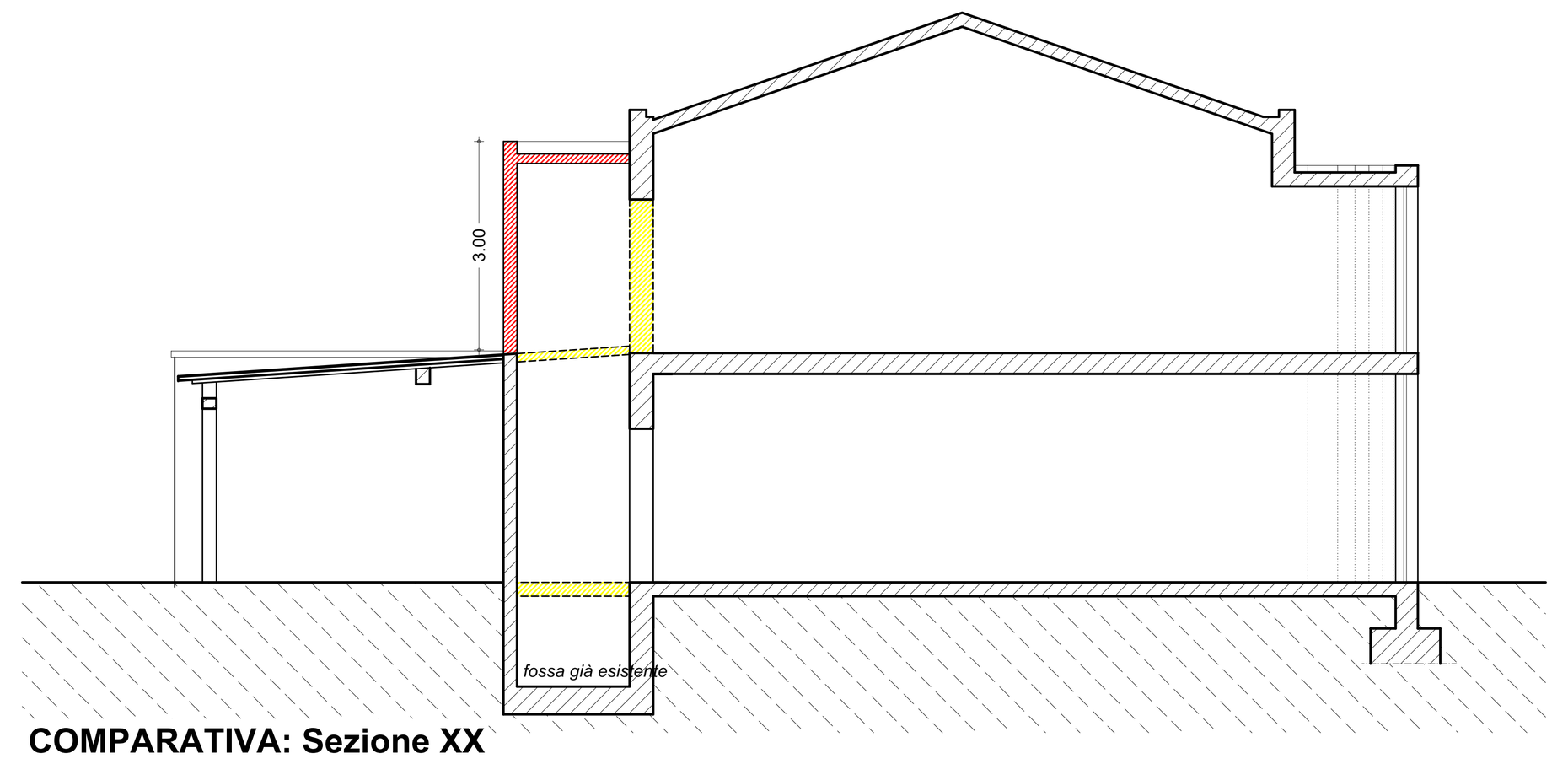

COMPARATIVA: Sezione XX

**PARCHEGGIO PUBBLICO: Planimetria generale** - Scala 1:200

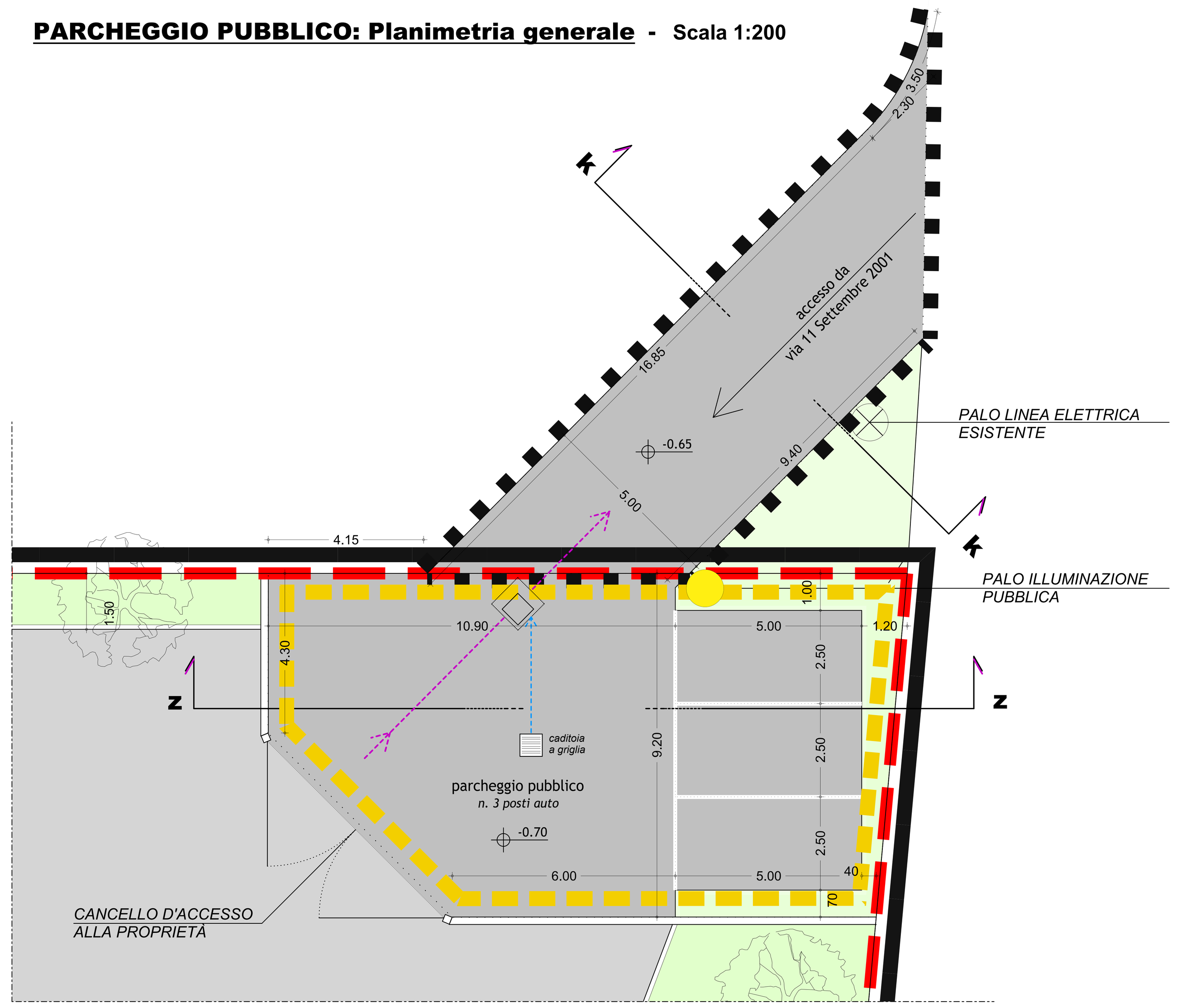


**PARCHEGGIO PUBBLICO: Sezione zz** - Scala 1:100

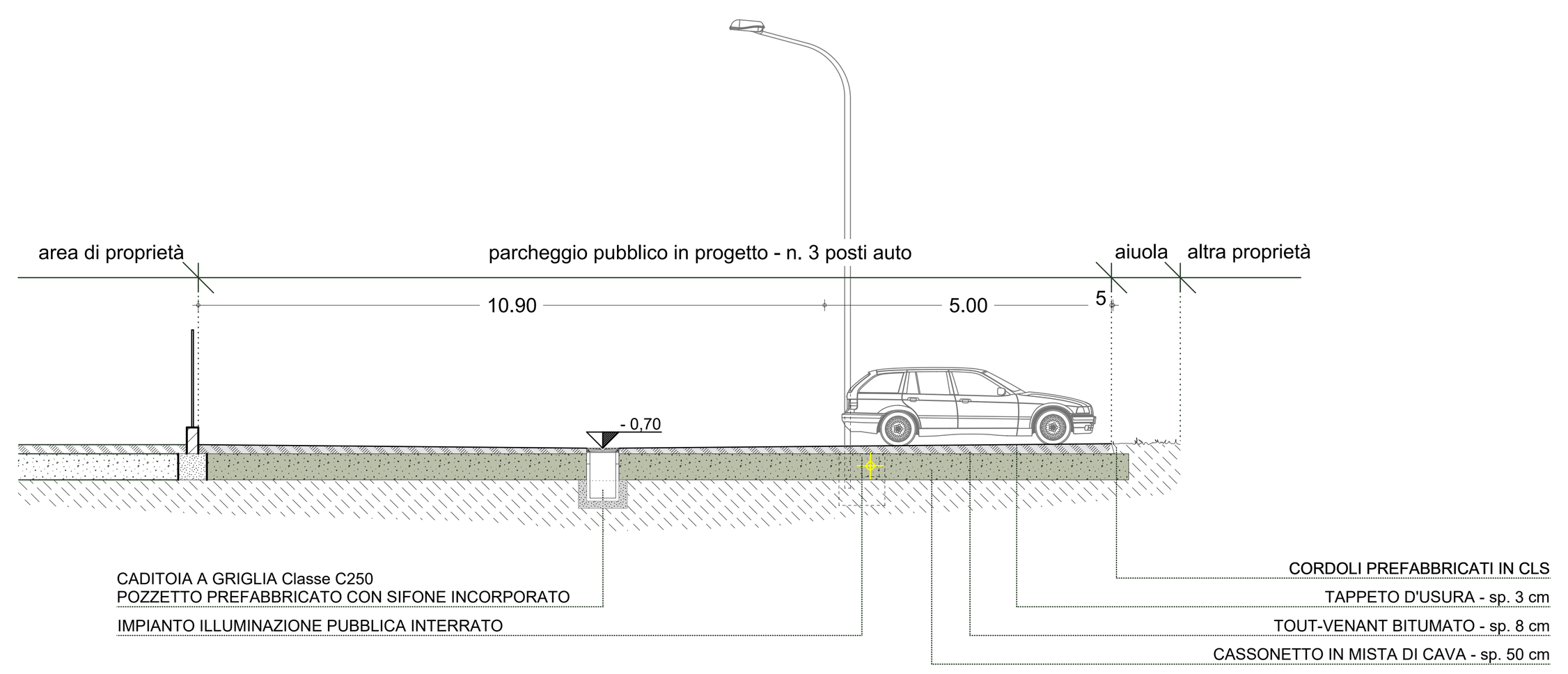


**SEZIONE zz** - Scala 1:100

**ACCESSO DA VIA 11 SETTEMBRE 2001**
**DIRITTO DI PASSO: Sezione KK** - Scala 1:100

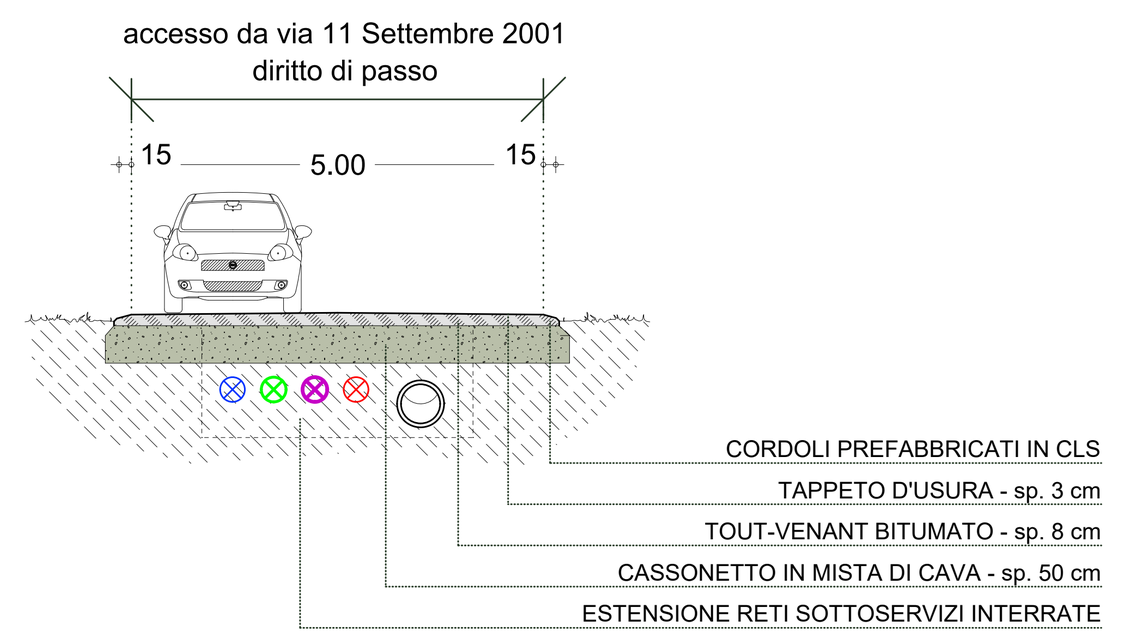


**SEZIONE kk** - Scala 1:100

LEGENDA RIPRISTINI IN SEGUITO A REALIZZAZIONE SOTTOSERVIZI

- STRADA / PARCHEGGIO DI NUOVA REALIZZAZIONE
- AMBITO OGGETTO DI REALIZZAZIONE ASFALTATURA EX NOVO
- AMBITO OGGETTO DI RIPRISTINO DEL TAPPETO DI USURA

SPAZIO PER COMUNE E/O ENTI :

PROPRIETA' :

PROGETTISTA:

Studio tecnico associato
di ingegneria e architettura
Via San Gottardo, 91 - 20900 - Monza (Mb) tel. : 039 / 388249 - 039 / 320292 - fax : 039 / 368797 - e-mail: info@edidata.eu

COMMITTENTE: Il Borgo iniziative immobiliari s.r.l._ vicolo Bellani, 1 - 20900 Monza

OGGETTO: Comune di Triuggio - Piano attuativo P1 in via 11 Settembre 2001

Rif. 0231219 Q 0346 T 0065

TAVOLA: Opere di urbanizzazione

Scala: 1:200; 1:100 1:50

| | | | | |
|---|---|---|---|---|
| Data: 30 Maggio 2017 | Note: | Agg.: | Note: | Tavola |
| Agg.: Dicembre 2017 | Note: | Agg.: | Note: | 6 |
| Agg.: Marzo 2018 | Note: | Agg.: | Note: | |
| Agg.: | Note: | Agg.: | Note: | |
| Agg.: | Note: | Agg.: | Note: | TAV/ALL 0071 |

ing. E. Selvagno - arch. G. Perini - geom. L. Ferrara - ing. E. Gramegna - geom. F. Ferrara - geom. A. Zamboni - ing. P. Cortiula - arch. S. Bianchi

H/L = 778 / 1538 (1.20m²) Allplan 2017